

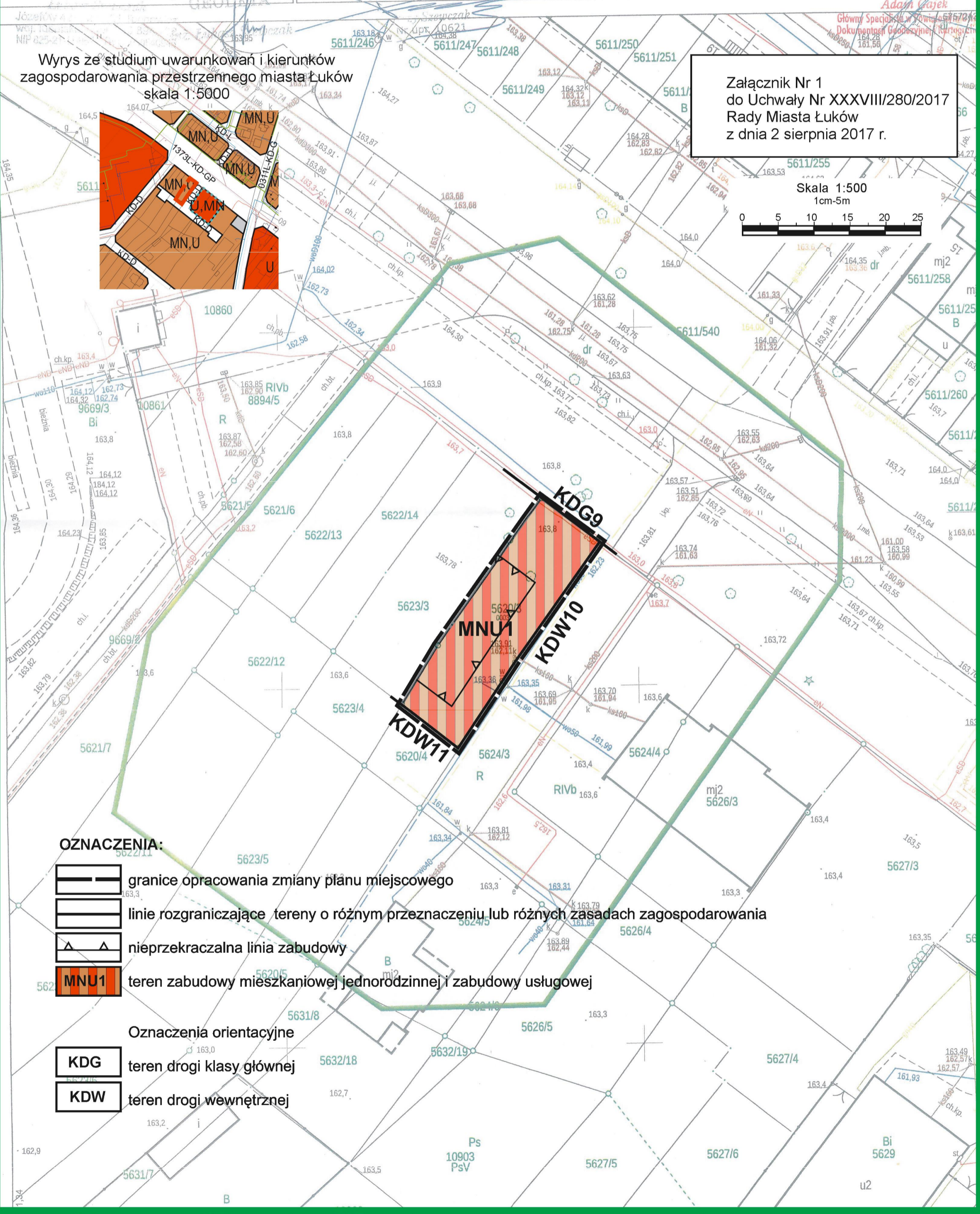
MAPA DO CELÓW PROJEKTOWYCH

Skala mapy 1:500

Sodło arkusza mapy	7.167.32.15.3.4
Jednostka ewid.	ŁUKÓW 061101_1
Obręb ewid.	ŁUKÓW 0003
Numer działki	5620/3
Ulica, nr	Popieluski
Kład współrz. płaskich	2000/21
Kład wysokości	KRONSTADT 86
dent. zgłoszenia pracy geod.	PODGIK.6640.1555.2016

Oznaczenie i informacje o służebnościach gruntowych mających wpływ na zagospodarowanie gruntów, zlokalizowanych w granicach projektowanej inwestycji	nie sprawdzano
Oznaczenie i symbol konturu użytku gruntowego, który nie jest ujawniony w bazie danych ewidencji gruntów i budynków	brak
Oznaczenie granicy obszaru, który był przedmiotem aktualizacji	—
Stan aktualności mapy na dzień 15.06.2016r	

STAROSTA ŁUKOWSKI	
Poświadczam się, że niniejszy dokument został opracowany w wyniku prac geodezyjnych i kartograficznych, których rezultaty zawierał operat techniczny wpisany do ewidencji materiałów państwowego zasobu geodezyjnego i kartograficznego	
Identyfikator ewidencyjny materiału zasobu - operat techniczny	P.0611.2016.1505
Data wpisania operat technicznego do ewidencji materiałów zasobu	06.09.2016
Imię i nazwisko i podpis osoby reprezentującej organ	Z up. STAROSTY









Wyris ze studium uwarunkowań i kierunków zagospodarowania przestrzennego miasta Łuków
skala 1:5000

Załącznik Nr 1
do Uchwały Nr XXXVIII/280/2017
Rady Miasta Łuków
z dnia 2 sierpnia 2017 r.



OZNACZENIA:

-  granice opracowania zmiany planu miejscowego
 -  linie rozgraniczające tereny o różnym przeznaczeniu lub różnych zasadach zagospodarowania
 -  nieprzekraczalna linia zabudowy
 -  teren zabudowy mieszkaniowej jednorodzinnej i zabudowy usługowej
- Oznaczenia orientacyjne
-  teren drogi klasy głównej
 -  teren drogi wewnętrznej