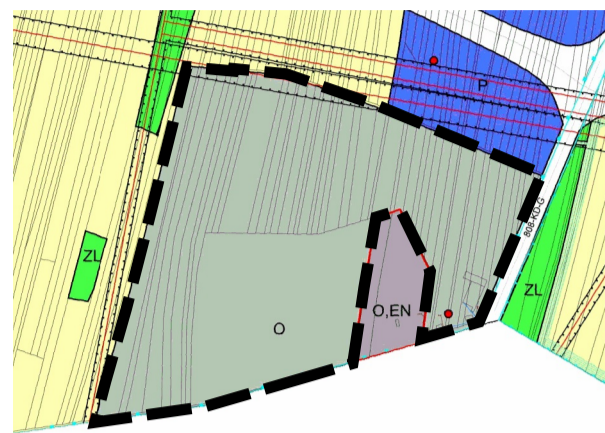


WYRYS ZE STUDIUM UWARUNKWAŃ I KIERUNKÓW
ZAGOSPODAROWANIA PRZESTRZENNEGO MIASTA ŁUKÓW
PRZYJĘTEGO UCHWAŁĄ NR LXX/534/2023
RADY MIASTA ŁUKÓW
Z DNIA 26 STYCZNIA 2023 ROKU


SKALA 1:10000



GRANICA TERENU OBJĘTEGO ZMIANĄ PLANU

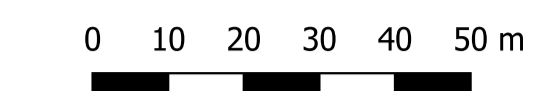
OZNACZENIA DO WYRYSU ZE STUDIUM

- | | |
|------------------|---|
| MN,U | - oznaczenia funkcji terenu |
| 038L_KD,Z | - oznaczenia klasy dróg |
| | - tereny rolnicze bez prawa zabudowy |
| | - linie energetyczne |
| | - strefa ochronna od sieci elektroenergetycznych wysokiego i średniego napięcia |
| R | - tereny rolnicze |
| P | - tereny obiektów produkcyjnych, składów i magazynów |
| ZL | - lasy |
| O | - gospodarowanie odpadami |
| | granice terenów zmeliorowanych |
| 0.EN | tereny gospodarowania odpadami i lokalizacji obiektów i urządzeń do pozyskiwania energii z niekonwencjonalnych źródeł (biogazownia) |



Załącznik Nr 1
do Uchwały Nr
Rady Miasta Łuków
z dnia

skala 1:1000



Legenda

- granica obszaru objętego zmianą planu miejscowego
- linie rozgraniczające tereny o różnym przeznaczeniu lub różnych zasadach zagospodarowania
- linia zabudowy nieprzekraczalna
- wymiarowanie odległości w metrach



Układ współrzędnych: PUWG 2000 strefa 7 (EPSG:2178)
Zmiana planu miejscowego wykonano została na kopii mapy zasadniczej w postaci wektorowej w skali 1:1000, pochodzącej z państwowego zasobu geodezyjnego i kartograficznego Starostwa Powiatowego w Łukowie
Data wykonania kopii:
Nr licencji: