

Lokalny Program Rewitalizacji Miasta Łuków na lata 2017-2022



Fundusze Europejskie
Pomoc Techniczna

Unia Europejska
Fundusz Spójności



Miasto Łuków
2017 rok

Lokalny Program Rewitalizacji Miasta Łuków na lata 2017-2022

Lokalny Program Rewitalizacji Miasta Łuków na lata 2017-2022 został przygotowany w ramach projektu "Opracowanie nowego Programu Rewitalizacji Miasta Łuków" nr projektu: 28/PR.POPT/2015, współfinansowanego ze środków Unii Europejskiej w ramach Programu Operacyjnego Pomoc Techniczna 2014-2020.

Realizator projektu:

Miasto Łuków

ul. Józefa Piłsudskiego 17, 21-400 Łuków

NIP: 825-199-81-29

www.lukow.pl

www.rewitalizacja.lukow.pl



Unia Europejska
Fundusz Spójności



SPIS TREŚCI

Definicja rewitalizacji oraz programu rewitalizacji	5
Powiązania strategiczne	9
Programy lokalne.....	9
Diagnoza czynników i zjawisk kryzysowych	12
Sfera społeczna.....	14
Wskaźnik ubóstwa – zasiłki celowe	14
Wskaźnik ubóstwa – zasiłki rodzinne	15
Niepełnosprawność - świadczenia opiekuńcze.....	17
Bezrobocie	18
Sfera gospodarcza	20
Liczba osób prowadzących działalność gospodarczą.....	20
Sfera przestrzenno-funkcjonalna.....	21
Dostęp do usług publicznych	21
Sfera techniczna	22
Stan techniczny dróg	22
Sfera środowiskowa	24
Zdegradowane tereny zielone	24
Wyznaczenie obszaru rewitalizacji.....	25
Wizja Rewitalizacji.....	29
Cele rewitalizacji.....	30
Lista planowanych podstawowych i uzupełniających projektów i przedsięwzięć rewitalizacyjnych.....	33
Mechanizmy zapewnienia komplementarności między projektami rewitalizacyjnymi ..	56
Komplementarność przestrzenna	56

Lokalny Program Rewitalizacji Miasta Łuków na lata 2017-2022

Komplementarność problemowa	56
Komplementarność proceduralno-instytucjonalna	57
Komplementarność międzyokresowa	58
Komplementarność źródeł finansowania	59
Ramy finansowe	60
Źródła finansowania Lokalnego Programu Rewitalizacji Miasta Łuków	60
System wdrażania programu rewitalizacji	73
Struktura zarządzania realizacją Lokalnego Programu Rewitalizacji	73
System monitoringu i oceny skuteczności realizowanych działań rewitalizacyjnych	75
Wskaźniki realizacji celów Programu Rewitalizacji	76
Wskaźniki oddziaływania Programu Rewitalizacji	79
Ewaluacja programu rewitalizacji Miasta ŁUKÓW	80
Partycypacja i komunikacja ze społecznością lokalną	81
Opis przebiegu konsultacji społecznych	81
Metodyka konsultacji społecznych	83
Cele konsultacji społecznych	86
Wnioski z badań prowadzonych podczas Konsultacji Społecznych	88
SPIS TABEL	93
SPIS MAP	94
SPIS SCHEMATÓW	95
SPIS ZAŁĄCZNIKÓW	96

DEFINICJA REWITALIZACJI ORAZ PROGRAMU REWITALIZACJI

Rewitalizacja¹ – to wyprowadzanie ze stanu kryzysowego obszarów zdegradowanych poprzez działania całościowe (powiązane wzajemnie przedsięwzięcia obejmujące łącznie kwestie społeczne, ekonomiczne, przestrzenne, infrastrukturalne i środowiskowe oraz kulturowe), skoncentrowane terytorialnie i prowadzone w sposób zaplanowany oraz zintegrowany poprzez programy rewitalizacji. Rewitalizacja zakłada optymalne wykorzystanie swoich specyficznych uwarunkowań oraz wzmacnianie lokalnych potencjałów i jest procesem wieloletnim, prowadzonym we współpracy z lokalną społecznością i na jej rzecz. Działania służące wspieraniu procesów rewitalizacji prowadzone są spójnie wewnątrz – poszczególne działania pomiędzy sobą oraz zewnątrz – z lokalnymi politykami sektorowymi, np. transportową, energetyczną, celami i kierunkami wynikającymi z dokumentów strategicznych. Dla prowadzenia rewitalizacji wymagane są następujące elementy:

- uwzględnienie rewitalizacji jako istotnego elementu całościowej wizji rozwoju gminy;
- pełna diagnoza służąca wyznaczeniu obszaru rewitalizacji oraz analiza dotyczących go problemów; diagnoza obejmuje łącznie kwestie społeczne i gospodarcze lub przestrzenno-funkcjonalne lub techniczne lub środowiskowe;
- ustalenie hierarchii potrzeb w zakresie działań rewitalizacyjnych;
- właściwy dobór narzędzi i interwencji do potrzeb i uwarunkowań danego obszaru;
- zsynchronizowanie działań w sferze społecznej, gospodarczej, przestrzenno-funkcjonalnej, technicznej, środowiskowej;
- koordynacja prowadzonych działań oraz monitorowanie i ewaluacja skuteczności rewitalizacji;
- realizacja wynikającej z art. 5 ust. 1 rozporządzenia nr 1303/2013 zasady partnerstwa polegającej na włączeniu partnerów w procesy programowania i realizacji projektów rewitalizacyjnych w ramach programów operacyjnych oraz konsekwentnego, otwartego i trwałego dialogu z tymi podmiotami i grupami, których rezultaty rewitalizacji mają dotyczyć.

¹ Wytyczne w zakresie rewitalizacji w programach operacyjnych na lata 2014-2020 z dnia 02.08.2016 r., Ministerstwo Rozwoju

Lokalny Program Rewitalizacji Miasta Łuków na lata 2017-2022

Program Rewitalizacji² - inicjowany, opracowany i uchwalony przez radę gminy, na podstawie art. 18 ust. 2 pkt 6 ustawy z dnia 8 marca 1990 r. o samorządzie gminnym (Dz. U. z 2016 r. poz. 446, z późn. zm.), wieloletni program działań w sferze społecznej oraz gospodarczej lub przestrzenno-funkcjonalnej lub technicznej lub środowiskowej, zmierzający do wyprowadzenia obszarów rewitalizacji ze stanu kryzysu oraz stworzenia warunków do ich zrównoważonego rozwoju, stanowiący narzędzie planowania, koordynowania i integrowania różnorodnych aktywności w ramach rewitalizacji. Dokument, który zapewnia integrację działań władzy samorządowej, społeczności lokalnej i innych uczestników (w tym: organizacji pozarządowych, przedsiębiorców), mających na celu wyprowadzenie obszaru zdegradowanego z sytuacji kryzysowej - przygotowany w oparciu o dokładną diagnozę problemów społecznych, gospodarczych i przestrzennych, stworzony we współpracy ze społecznością terenów zdegradowanych oraz z zaangażowaniem wszystkich interesariuszy takich obszarów.

Stan kryzysowy – stan spowodowany koncentracją negatywnych zjawisk społecznych (w szczególności bezrobocia, ubóstwa, przestępczości, niskiego poziomu edukacji lub kapitału społecznego, niewystarczającego poziomu uczestnictwa w życiu publicznym i kulturalnym), współwystępujących z negatywnymi zjawiskami w co najmniej jednej z następujących sfer:

a. gospodarczej (w szczególności w zakresie niskiego stopnia przedsiębiorczości, słabej kondycji lokalnych przedsiębiorstw),

b. środowiskowej (w szczególności w zakresie przekroczenia standardów jakości środowiska, obecności odpadów stwarzających zagrożenie dla życia, zdrowia ludzi bądź stanu środowiska),

c. przestrzenno-funkcjonalnej (w szczególności w zakresie niewystarczającego wyposażenia w infrastrukturę techniczną i społeczną, braku dostępu do podstawowych usług lub ich niskiej jakości, niedostosowania rozwiązań urbanistycznych do zmieniających się funkcji obszaru, niskiego poziomu obsługi komunikacyjnej, deficytu lub niskiej jakości terenów publicznych),

d. technicznej (w szczególności w zakresie degradacji stanu technicznego obiektów budowlanych, w tym o przeznaczeniu mieszkaniowym, oraz braku funkcjonowania rozwiązań

² Wytyczne w zakresie rewitalizacji w programach operacyjnych na lata 2014-2020 z dnia 02.08.2016 r., Ministerstwo Rozwoju

technicznych umożliwiających efektywne korzystanie z obiektów budowlanych, w szczególności w zakresie energooszczędności i ochrony środowiska).

Skalę negatywnych zjawisk odzwierciedlają mierniki rozwoju opisujące powyższe sfery, które wskazują na niski poziom rozwoju lub dokumentują silną dynamikę spadku poziomu rozwoju w odniesieniu do wartości dla całej gminy. Skupienie w jednym miejscu osób, które postrzegane są jako „wykluczone społecznie”, powoduje, że jednostki są mało aktywne w przestrzeni społecznej. Degradacja przestrzeni jest elementem współistniejącym zjawiska deprivacji społecznej. Brak chęci i możliwości zmian w przestrzeni wynika z apatii osób zamieszkujących dany teren. Na sytuację taką mają wpływ niska jakość infrastruktury wspólnej przestrzeni oraz niski poziom mieszkalnictwa. Segregacja, społeczny niepokój, przestępczość są skutkami problemów, z jakimi mierzą się mieszkańcy, tj. wysokiego bezrobocia oraz niskich dochodów.

Zmiany mogą zajść w tych miejscach dzięki interwencji publicznej. Proces zmiany jest zapoczątkowany poprzez diagnozę obszaru zdegradowanego. Diagnoza pozwala na wychwycenie obszaru najbardziej potrzebującego w danym czasie wsparcia.

Obszar zdegradowany – obszar, na którym zidentyfikowano stan kryzysowy. Dotyczy to najczęściej obszarów miejskich, ale także wiejskich. Obszar zdegradowany może być podzielony na podobszary, w tym podobszary nieposiadające ze sobą wspólnych granic pod warunkiem stwierdzenia sytuacji kryzysowej na każdym z podobszarów.

Obszar rewitalizacji – obszar obejmujący całość lub część obszaru zdegradowanego, cechującego się szczególną koncentracją negatywnych zjawisk, na którym, z uwagi na istotne znaczenie dla rozwoju lokalnego, zamierza się prowadzić rewitalizację. Obszar rewitalizacji może być podzielony na podobszary, w tym podobszary nieposiadające ze sobą wspólnych granic, lecz nie może obejmować terenów większych niż 20% powierzchni gminy oraz zamieszkałych przez więcej niż 30% mieszkańców gminy. W skład obszaru rewitalizacji mogą wejść obszary występowania problemów przestrzennych, takie jak tereny przemysłowe, powojenne lub pokolejowe, wyłącznie w przypadku, gdy przewidziane dla nich działania są ściśle powiązane z celami rewitalizacji dla danego obszaru rewitalizacji.

Program rewitalizacji zawiera co najmniej³:

³ Wytyczne w zakresie rewitalizacji w programach operacyjnych na lata 2014-2020 z dnia 02.08.2016 r., Ministerstwo Rozwoju

Lokalny Program Rewitalizacji Miasta Łuków na lata 2017-2022

- 1) opis powiązań programu z dokumentami strategicznymi i planistycznymi gminy;
- 2) diagnozę czynników i zjawisk kryzysowych oraz skalę i charakter potrzeb rewitalizacyjnych. **Diagnoza** zawarta w programie rewitalizacji obejmuje analizę wszystkich sfer, tj. sfery społecznej, gospodarczej, środowiskowej, przestrzenno-funkcjonalnej oraz technicznej dla całego obszaru gminy oraz pogłębioną diagnozę obszaru rewitalizacji;
- 3) zasięgi przestrzenne obszaru lub obszarów rewitalizacji, tj. określenie, w oparciu o inne dokumenty strategiczne gminy lub diagnozę i identyfikację potrzeb rewitalizacyjnych, terytorium lub terytoriów najbardziej wymagających wsparcia;
- 4) wizję stanu obszaru po przeprowadzeniu rewitalizacji (planowany efekt rewitalizacji);
- 5) cele rewitalizacji oraz odpowiadające zidentyfikowanym potrzebom rewitalizacyjnym kierunki działań mających na celu eliminację lub ograniczenie negatywnych zjawisk;
- 6) listę planowanych, podstawowych projektów i przedsięwzięć rewitalizacyjnych wraz z ich opisami;
- 7) charakterystykę pozostałych rodzajów przedsięwzięć rewitalizacyjnych;
- 8) mechanizmy zapewnienia komplementarności między poszczególnymi projektami/przedsięwzięciami rewitalizacyjnymi;
- 9) ramy finansowe;
- 10) mechanizmy włączenia mieszkańców i innych podmiotów i grup w proces rewitalizacji;
- 11) system wdrażania programu rewitalizacji;
- 12) system monitoringu i oceny skuteczności działań.

Projekt rewitalizacyjny – projekt wynikający z programu rewitalizacji, tj. zaplanowany w programie rewitalizacji i ukierunkowany na osiągnięcie jego celów albo logicznie powiązany z treścią i celami programu rewitalizacji, zgłoszony do objęcia albo objęty współfinansowaniem UE z jednego z funduszy strukturalnych albo Funduszu Spójności w ramach programu operacyjnego. Wynikanie projektu rewitalizacyjnego z programu rewitalizacji oznacza zatem albo wskazanie (wymienienie) go wprost w programie rewitalizacji albo określenie go w ogólnym (zbiórczym) opisie innych, uzupełniających rodzajów działań rewitalizacyjnych.



Unia Europejska
Fundusz Spójności



POWIĄZANIA STRATEGICZNE

PROGRAMY LOKALNE

Strategia Rozwoju Lokalnego Miasta Łuków na lata 2015-2020⁴

Działania związane z rewitalizacją zostały ujęte w konkretnych zadaniach realizujących poszczególne cele strategiczne. Ze względu na ich charakter można je przyporządkować do dwóch zasadniczych grup działań rewitalizacyjnych ukierunkowanych na aspekt społeczny i infrastrukturalny.

Do pierwszej grupy należy zaliczyć działania realizujące cele Priorytetu 1: Aktywna i przedsiębiorcza społeczność Miasta oraz Priorytetu 3: Integracja wewnętrzna i zewnętrzna Miasta, mieszkańców i instytucji Łukowa. I tak, cele Priorytetu 1 będą realizowane m.in. przez następujące kierunki działań: współpracę z przedsiębiorcami, stowarzyszeniami i instytucjami otoczenia biznesu w zakresie rozwoju gospodarczego Łukowa; wspieranie instytucji pozarządowych oraz rozwój różnych form społeczeństwa obywatelskiego (w tym wolontariatu, ekonomii społecznej, itp.). Natomiast integracja mieszkańców i instytucji miasta odbywać się będzie dzięki rozwojowi społeczeństwa obywatelskiego oraz współpracy między sektorami publicznym, społecznym i prywatnym jak również dzięki wspieraniu włączenia społecznego i ekonomii społecznej. Oba wyżej wymienione kierunki zostały uszczegółowione konkretnymi działaniami. Są to m.in.: tworzenie sprzyjających warunków i wspieranie rozwoju organizacji pozarządowych, oddolnych inicjatyw społecznych (w tym m.in. wolontariat, banki czasu, lokalne grupy wsparcia); włączenie lokalnej społeczności w proces współdecydowania o sprawach lokalnych; tworzenie mechanizmów funkcjonowania lokalnych partnerstw i zespołów doradczo-konsultacyjnych. Do osiągnięcia celu operacyjnego - *Wspieranie włączenia społecznego i ekonomii społecznej* zostaną wykorzystane następujące działania:

- budowanie międzysektorowych partnerstw ponadlokalnych,
- wspieranie rozwoju przedsiębiorczości społecznej,
- prowadzenie efektywnej polityki społecznej,
- wspieranie projektów na rzecz przeciwdziałania wykluczeniu społecznemu,
- integracja zawodowa i społeczna osób niepełnosprawnych.

⁴ Uchwała nr V/30/2015 Rady Miasta Łuków z dnia 25 lutego 2015 r.

Zgodnie z zapisami **Strategii Rozwoju Lokalnego Miasta Łuków na lata 2015-2020**, w ramach Priorytetu 2: Nowoczesna i prorozwojowa infrastruktura należy przedsięwziąć działania realizujące następujące cele:

- **Rozwój i modernizacja sieci dróg miejskich, parkingów, ciągów pieszych i ścieżek rowerowych.** Działania realizujące powyższy cel, które jednocześnie są komplementarne z założeniami Programu Rewitalizacji: modernizacja wybranych elementów infrastruktury dróg miejskich i ciągów pieszych; budowa systemu tras rowerowych.
- **Rozwój infrastruktury służącej aktywności społecznej, kulturalnej i sportowej mieszkańców.** Działania realizujące powyższy cel, które jednocześnie są komplementarne z założeniami niniejszego LPR: zagospodarowanie terenów wokół zalewu „Zimna Woda”, budowa nowych placów zabaw i stref aktywności rodzinnej, utworzenie klubów w celu zapewnienia zorganizowanego czasu wolnego dla młodzieży, wspieranie klubów seniora sprzyjających integracji międzypokoleniowej.
- **Tworzenie stref przyjaznych mieszkańcom i poprawa estetyki Miasta.** Działania realizujące powyższy cel, które jednocześnie są komplementarne z założeniami przedmiotowego Programu: rewitalizacja zalewu „Zimna Woda”, rewitalizacja obiektów będących w zasobach Miasta, w tym obiektów kultury, rewitalizacja Strzelnicy.
- **Ochrona środowiska poprzez realizację infrastrukturalnych inwestycji proekologicznych.** Działania realizujące powyższy cel, które jednocześnie są komplementarne z założeniami LPR: termomodernizacja obiektów użyteczności publicznej, w tym będących w zasobach Miasta; budowa i montaż instalacji opartych o odnawialne źródła energii; przygotowanie i utrzymywanie porządku w korycie Krzyny celem wykorzystania jej do celów rekreacyjnych.

Reasumując, niniejszy Lokalny Program Rewitalizacji wpisuje się w szereg nakreślonych w Strategii Rozwoju Lokalnego Miasta Łuków na lata 2015-2020 działań, które jednoznacznie odnoszą się do konkretnych obszarów wymagających rewitalizacji zarówno w aspekcie społecznym, jaki i infrastrukturalnym.

Studium uwarunkowań i kierunków zagospodarowania przestrzennego Miasta Łuków

Jednym ze strategicznych dokumentów uchwalonych przez Radę Miasta Łuków, a nawiązujących w swej treści do rewitalizacji, jest **Studium uwarunkowań i kierunków zagospodarowania przestrzennego Miasta Łuków**⁵.

Jako jeden z głównych elementów rewitalizacji wskazano działania w obszarach m.in. zabudowanych i urządzonych terenów śródmiejskich w strefie ochrony konserwatorskiej historycznego układu urbanistycznego centrum miasta o funkcjach mieszkaniowo-usługowych, teren rekreacyjno – sportowy zalewu „Zimna Woda”, w tym również teren sportowo – rekreacyjny położony przy ul. Strzelniczej i pozostałe tereny powiązane z zalewem, zlokalizowane w północno-zachodniej części miasta.

Strategia Rozwiązywania Problemów Społecznych na terenie Miasta Łuków na lata 2014-2020⁶

Cele Lokalnego Programu Rewitalizacji Miasta Łuków na lata 2017-2022 wpisują się w Strategię Rozwiązywania Problemów Społecznych Miasta Łuków na lata 2014-2020. Misja przyświecająca przedmiotowemu dokumentowi została zdefiniowana w następujący sposób: „Łuków miastem wspierającym rodzinę, stwarzającym warunki do rozwoju osobistego i zawodowego oraz przeciwdziałającym wykluczeniu społecznemu”. Szczególne korelacje obu dokumentów można dostrzec w następujących celach strategicznych i przyporządkowanym im celach szczegółowych:

Cel strategiczny 1: Tworzenie warunków sprzyjających umacnianiu instytucji rodziny.

Cele szczegółowe:

- Pomoc w likwidacji przyczyn dysfunkcji oraz wspieranie i usprawnianie systemu wsparcia dla rodziny: psychologicznego, prawnego, socjalnego.
- Zapewnienie dzieciom i młodzieży odpowiednich warunków do życia i rozwoju zgodnie z ich potrzebami i przysługującymi im prawami.
- Współpraca z instytucjami i organizacjami zajmującymi się opieką i pomocą rodzinie.

⁵ Uchwała nr XXVI/183/2016 Rady Miasta Łuków z dnia 28 września 2016 r. w sprawie uchwalenia zmiany „Studium uwarunkowań i kierunków zagospodarowania przestrzennego miasta Łuków”

⁶ Uchwała nr XLV/504/2014 Rady Miasta Łuków z dnia 17 czerwca 2014 r. w sprawie przyjęcia do realizacji Strategii Rozwiązywania Problemów Społecznych na terenie Miasta Łuków na lata 2014-2020

Cel strategiczny 3: Rozwijanie systemu pomocy służącego zaspokajaniu podstawowych potrzeb osób zagrożonych wykluczeniem społecznym.

Cele szczegółowe:

- Ograniczanie ubóstwa i zapewnienie bezpieczeństwa socjalnego rodzinom najuboższym.
- Poprawa jakości życia oraz zwiększenie możliwości udziału w życiu społecznym ludzi starych i chorych.
- Umożliwienie osobom niepełnosprawnym pełnego udziału w życiu społecznym.

Cel strategiczny 5: Wzmacnianie lokalnej społeczności w samodzielnym rozwiązaniu własnych problemów.

Cele szczegółowe:

- Inicjowanie integracji społeczności lokalnych.
- Wspólne diagnozowanie potrzeb i problemów społeczności lokalnych.
- Zwiększenie współpracy pomiędzy grupami społecznymi i organizacjami pozarządowymi a instytucjami rządowymi i samorządowymi.

DIAGNOZA CZYNNIKÓW I ZJAWISK KRYZYSOWYCH

Wyznaczenie obszaru zdegradowanego nastąpiło na podstawie analizy wskaźników obrazujących problemy społeczne, gospodarcze, przestrzenno-funkcjonalne, środowiskowe i techniczne. Została ona przeprowadzona na podstawie danych opracowanych na poziomie ulic, z wykorzystaniem wskaźnika koncentracji. Obszar rewitalizacji został zidentyfikowany na podstawie wybranego zestawu wskaźników odnoszącego się do sytuacji społeczno-gospodarczej Łukowa.

Następnie w celu pogłębienia diagnozy zidentyfikowanych problemów na obszarze Miasta zrealizowano badania społeczne z wykorzystaniem bezpośrednich wywiadów pogłębionych oraz bezpośrednich wywiadów kwestionariuszowych.

Dokładna i poszerzona analiza znajduje się w odrębnym dokumencie „Diagnoza problemów społecznych oraz delimitacja obszaru rewitalizacji w Łukowie”, stanowiącym Załącznik nr 1 do niniejszego LPR. Poniżej zaprezentowano wybrane wskaźniki prezentujące zjawiska kryzysowe na obszarze Łukowa:

- sfera społeczna:



Unia Europejska
Fundusz Spójności



Lokalny Program Rewitalizacji Miasta Łuków na lata 2017-2022

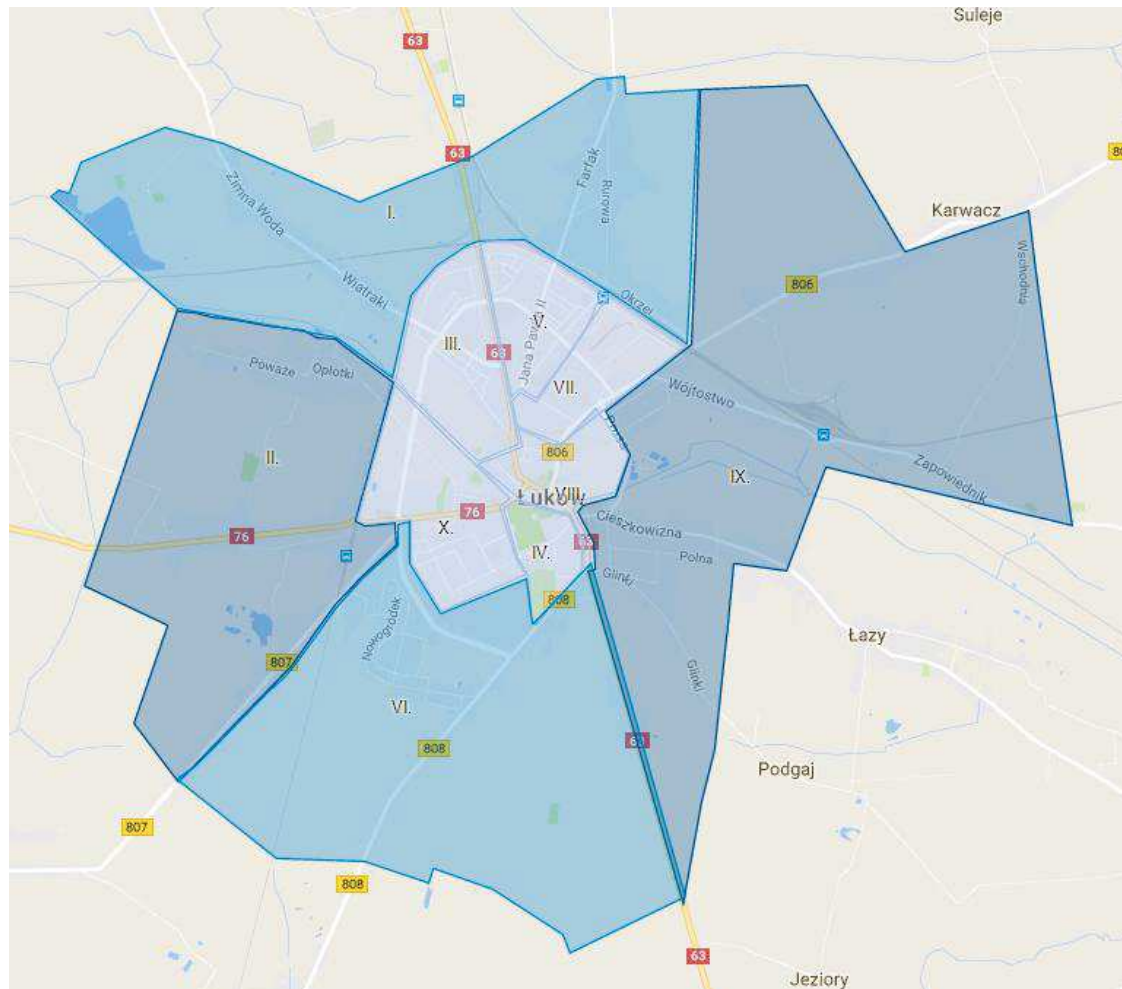
- ubóstwo,
- niepełnosprawność,
- bezrobocie;
- sfera gospodarcza:
 - liczba osób prowadzących działalność gospodarczą;
- sfera przestrzenno-funkcjonalna:
 - dostęp do usług publicznych;
- sfera techniczna:
 - stan techniczny dróg;
- sfera środowiskowa:
 - zdegradowane tereny zielone.

W badaniu posługiwano się standardowymi wskaźnikami koncentracji w postaci: *[badana cecha w obszarze ulicy „X” / liczba ludności w obszarze ulicy „X”] / [badana cecha w mieście / liczba ludności miasta]*. Interpretacja wskaźnika koncentracji została przeprowadzona dla każdego zagadnienia osobno. Interpretacja wskaźnika koncentracji jest następująca: wartość 1,3 i więcej oznacza bardzo wysoką koncentrację badanego zjawiska, wartość od 1,00 do 1,29 oznacza wysoką koncentrację zjawiska, wartość od 0,00 do 0,99 oznacza niską koncentrację zjawiska.

SFERA SPOŁECZNA

WSKAŹNIK UBÓSTWA – ZASIŁKI CELOWE

MAPA 1 ANALIZA PORÓWNAWCZA – ZASIŁEK CELOWY



Źródło: Opracowanie własne

TABELA 1 ANALIZA PORÓWNAWCZA – ZASIŁEK CELOWY

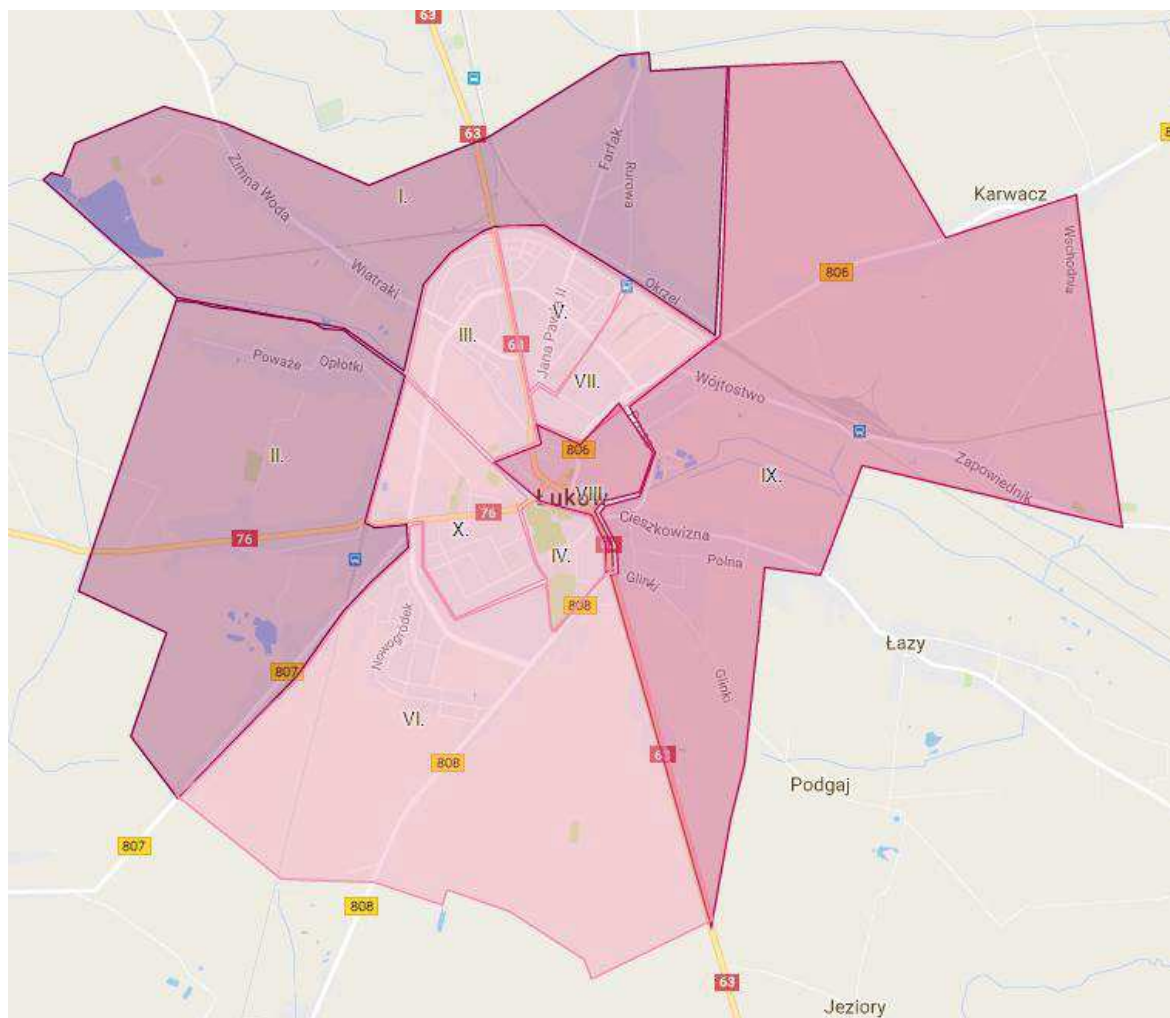
Obszar	Wskaźnik - zasiłek celowy	Poziom koncentracji zjawiska
IX obszar	1,8	Bardzo wysoki
II obszar	1,3	Bardzo wysoki
VI obszar	1,1	Wysoki
I obszar	1,0	Wysoki
IV obszar	0,8	Niski
X obszar	0,7	Niski
VIII obszar	0,6	Niski
VII obszar	0,5	Niski
V obszar	0,1	Niski
III obszar	0,0	Niski

Źródło: Opracowanie własne

Zasiłek celowy jest to świadczenie fakultatywne przyznawane na zaspokojenie niezbędnej potrzeby bytowej. Analiza obszarów, w których występuje największa koncentracja osób, którym przyznano tego rodzaju świadczenie, posłużyła wyznaczeniu obszarów występowania problemów społecznych o największej skali. Najwyższe wskaźniki występują w obszarze IX, II, VI oraz I.

WSKAŹNIK UBÓSTWA – ZASIŁKI RODZINNE

MAPA 2 ANALIZA PORÓWNAWCZA - ZASIŁKI RODZINNE



Źródło: Opracowanie własne

Lokalny Program Rewitalizacji Miasta Łuków na lata 2017-2022

TABELA 2 ANALIZA PORÓWNAWCZA - ZASIŁKI RODZINNE

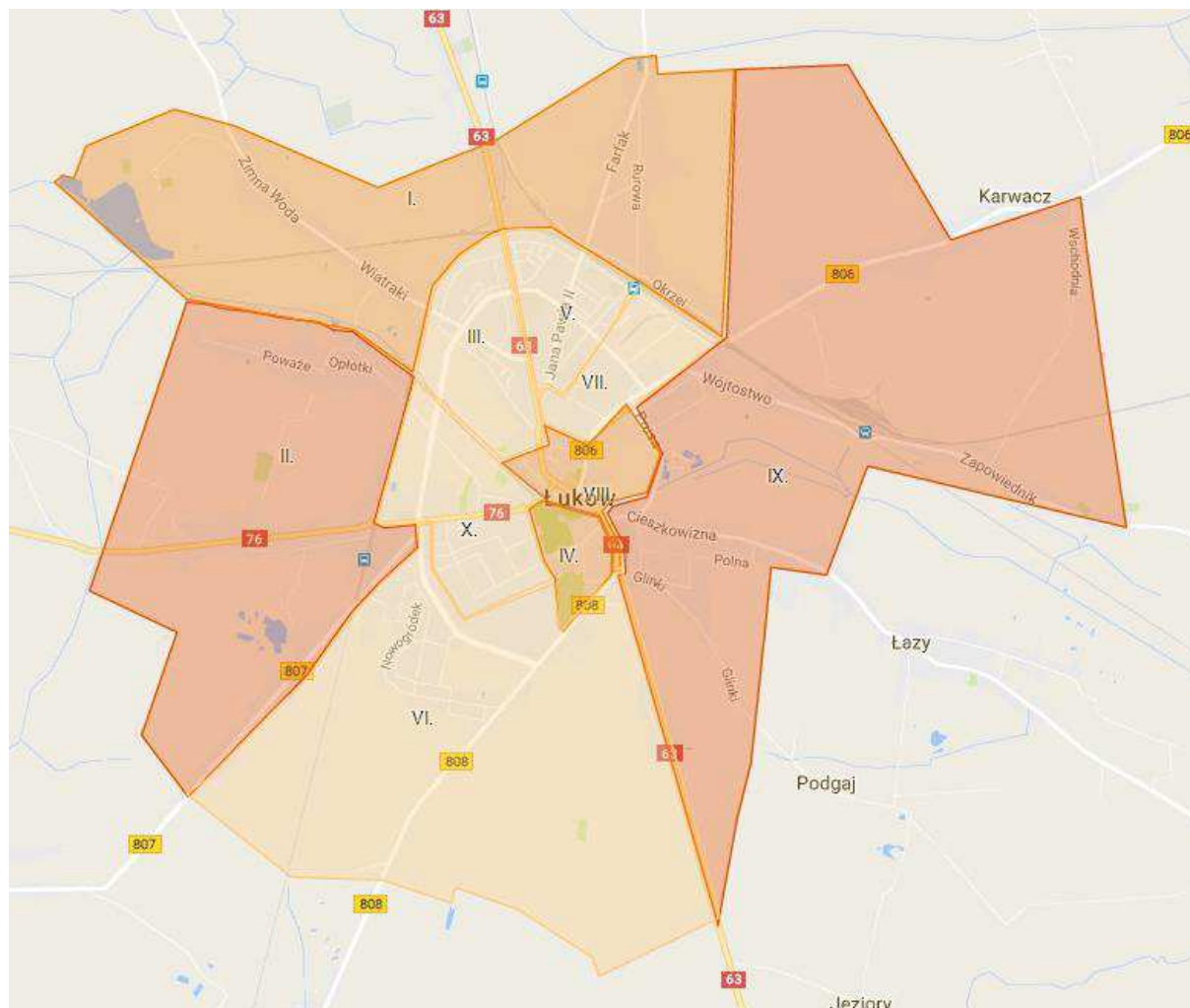
Obszar	Wskaźnik - zasiłki rodzinne	Poziom koncentracji zjawiska
I obszar	1,7	Bardzo wysoki
II obszar	1,3	Bardzo wysoki
VIII obszar	1	Wysoki
IX obszar	1	Wysoki
X obszar	0,9	Niski
V obszar	0,8	Niski
VI obszar	0,8	Niski
VII obszar	0,8	Niski
III obszar	0,7	Niski
IV obszar	0,4	Niski

Źródło: Opracowanie własne

Mapa występowania zasiłków rodzinnych wskazuje obecność problemów społecznych o umiarkowanej intensywności. Zasiłek rodzinny przysługuje rodzicom lub opiekunom, do ukończenia przez dziecko 18 roku życia lub nauki w szkole. Zasiłek rodzinny przysługuje, jeżeli przeciętny miesięczny dochód rodziny w przeliczeniu na osobę albo dochód osoby uczącej się nie przekracza kwoty 674,00 zł. Największa koncentracja występuje na dwóch obszarach peryferyjnych (I i II obszar referencyjny) oraz w obszarze centralnym (VIII obszar) i peryferyjnym IX.

NIEPEŁNOSPRAWNOŚĆ - ŚWIADCZENIA OPIEKUŃCZE

MAPA 3 ANALIZA PORÓWNAWCZA - ZASIĘK PIELEGNACYJNY



Źródło: Opracowanie własne

TABELA 3 ANALIZA PORÓWNAWCZA - ZASIĘK PIELEGNACYJNY

Obszar	Wskaźnik - zasięg pielęgnacyjny	Poziom koncentracji zjawiska
II obszar	1,6	Bardzo wysoki
IX obszar	1,5	Bardzo wysoki
IV obszar	1,2	Wysoki
I obszar	1,1	Wysoki
VIII obszar	1	Wysoki
III obszar	0,9	Niski
VI obszar	0,9	Niski
VII obszar	0,9	Niski

Lokalny Program Rewitalizacji Miasta Łuków na lata 2017-2022

TABELA 4 ANALIZA PORÓWNAWCZA - BEZROBOCIE

Obszar	Wskaźnik - bezrobocie	Poziom koncentracji zjawiska
II obszar	1,6	Bardzo wysoki
IV obszar	1,6	Bardzo wysoki
VIII obszar	1,3	Bardzo wysoki
IX obszar	1	Wysoki
I obszar	0,9	Niski
VII obszar	0,9	Niski
VI obszar	0,8	Niski
III obszar	0,7	Niski
V obszar	0,7	Niski
X obszar	0,6	Niski

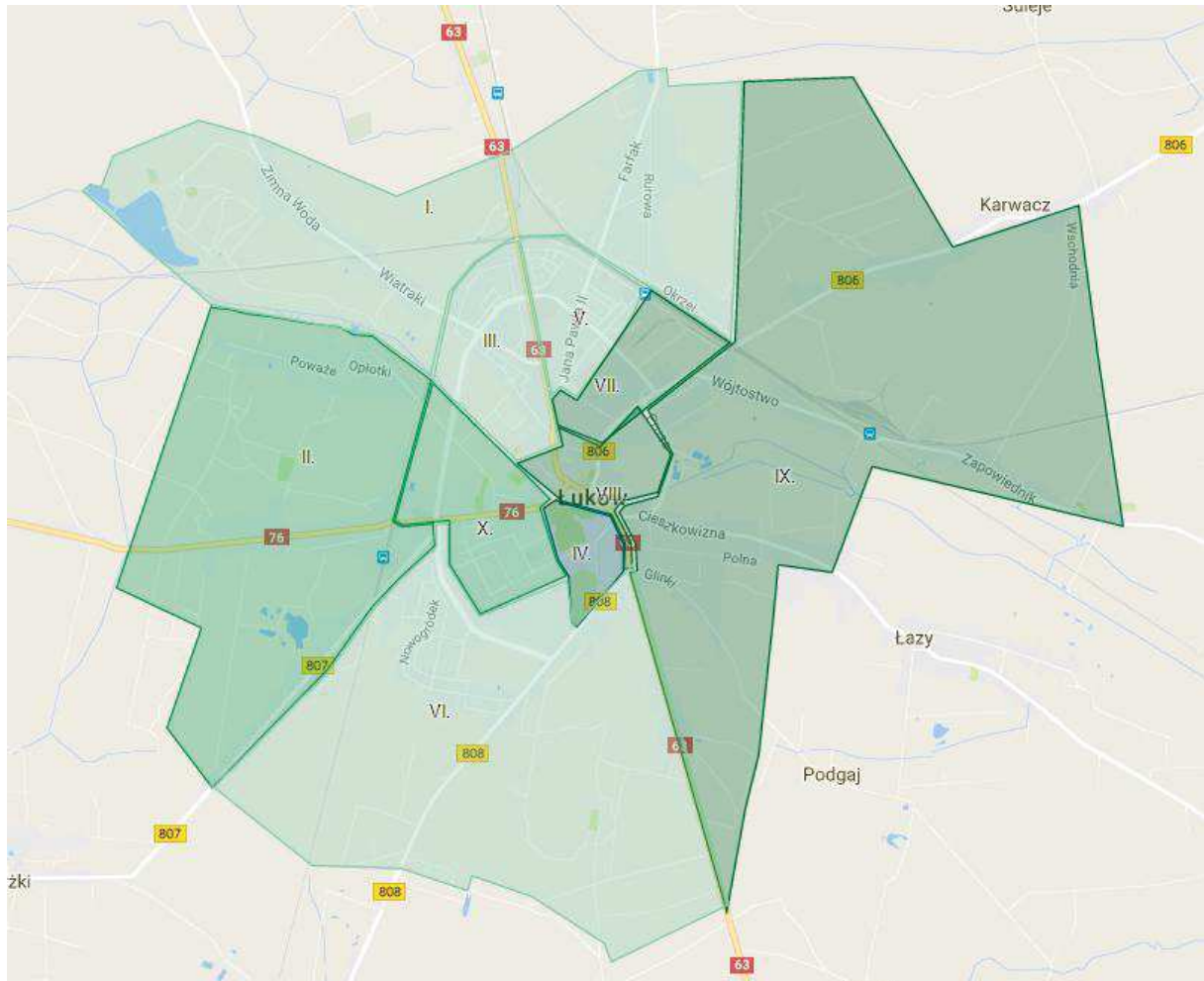
Źródło: Opracowanie własne

Analiza występowania bezrobocia w obszarach referencyjnych wskazuje na najmniejszy potencjał siły roboczej w obszarach o największym bezrobociu. Dlatego też, należy uznać obszary II, IV i VIII jako te, gdzie koncentrują się największe problemy w obszarze zasobów ludzkich niezbędnych do rozwoju gospodarczego miasta.

SFERA GOSPODARCZA

LICZBA OSÓB PROWADZĄCYCH DZIAŁALNOŚĆ GOSPODARCZĄ

MAPA 5 ANALIZA PORÓWNAWCZA – WSKAŹNIK PRZEDSIĘBIORCZOŚCI



Źródło: Opracowanie własne

Lokalny Program Rewitalizacji Miasta Łuków na lata 2017-2022

TABELA 5 ANALIZA PORÓWNAWCZA - WSKAŹNIK PRZEDSIĘBIORCZOŚCI

Obszar	Wskaźnik przedsiębiorczości	Stopień koncentracji zjawiska
VIII	3,3	Bardzo wysoki
VII	2,1	Bardzo wysoki
IV	1,3	Bardzo wysoki
IX	1,3	Bardzo wysoki
II	1,2	Wysoki
X	1	Wysoki
I	0,9	Niski
III	0,9	Niski
VI	0,9	Niski
V	0,7	Niski

Źródło: Opracowanie własne

Najwyższy stopień koncentracji wskaźnika osób prowadzących działalność gospodarczą (wskaźnik przedsiębiorczości) odnotowano na obszarach IV, VII, VIII i IX. Tereny oznaczone jako II i X charakteryzują wysokim stopniem koncentracji przedsiębiorczości. Wskaźnik o niskim poziomie koncentracji został odnotowany na pozostałych obszarach.

SFERA PRZESTRZENNO-FUNKCJONALNA

DOSTĘP DO USŁUG PUBLICZNYCH

TABELA 6 DOSTĘP DO USŁUG PUBLICZNYCH

Obszar	Liczba instytucji	Dostępność usług publicznych
I obszar	0	Bardzo niska
II obszar	0	Bardzo niska
IX obszar	0	Bardzo niska
VI obszar	1	Średnia
X obszar	1	Średnia
V obszar	2	Średnia
IV obszar	4	Bardzo duża
III obszar	6	Bardzo duża
VII obszar	6	Bardzo duża
VIII obszar	7	Bardzo duża

Źródło: Opracowanie własne

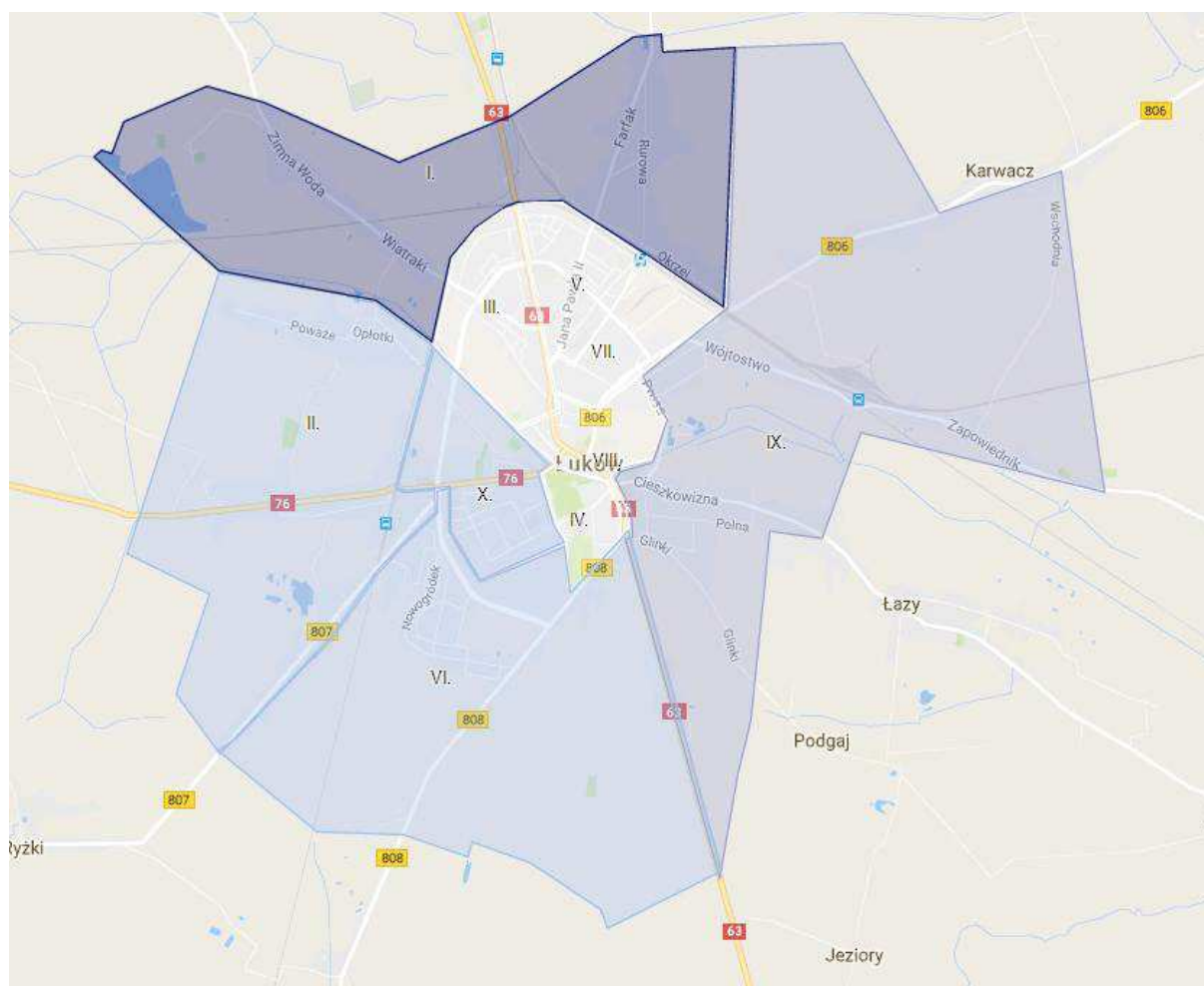
Dostępność do różnego rodzaju instytucji publicznych została wybrana jako wskaźnik rozwoju sfery przestrzenno – funkcjonalnej miasta Łuków. W analizie wzięto pod uwagę

instytucje edukacyjne (szkoły podstawowe i przedszkola, w tym niepubliczne), kulturalne oraz sportowe. Największe ograniczenia w dostępie do usług publicznych mają mieszkańcy obszarów I, II i IX. Jednocześnie należy zwrócić uwagę, iż obszary I i II, posiadają dodatkowe utrudnienia w dostępie do usług publicznych w postaci barier komunikacyjnych (tory kolejowe).

SFERA TECHNICZNA

STAN TECHNICZNY DRÓG

MAPA 6 ANALIZA PORÓWNAWCZA – STAN TECHNICZNY DRÓG



Źródło: Opracowanie własne

Lokalny Program Rewitalizacji Miasta Łuków na lata 2017-2022

TABELA 7 ANALIZA PORÓWNAWCZA – STAN TECHNICZNY DRÓG

Obszar	Nazwa ulicy	Stan techniczny nawierzchni
I	Bartnia	zły
I	Rurowa	zły
I	Tartaczna	zły
I	Nadrzeczna	zły
I	Wypoczynkowa	zły
II	Patoki	niezadawalający
IX	Łąkowa	niezadawalający
IX	Królik	niezadawalający
VI	Zaokręgiem	niezadawalający
X	Objazdowa	niezadawalający

Źródło: Opracowanie własne

Stan techniczny dróg został wybrany jako wskaźnik występowania zjawisk kryzysowych w sferze technicznej. Najwięcej zaniedbań znajduje się w obszarze I w zlokalizowanych obok siebie ulicach (Bartnia, Rurowa, Tartaczna), a także ulica Nadrzeczna oraz ulica Wypoczynkowa prowadząca nad teren rekreacyjny Zalewu Zimna Woda.

SFERA ŚRODOWISKOWA

ZDEGRADOWANE TERENY ZIELONE

MAPA 7 ANALIZA PORÓWNAWCZA - ZDEGRADOWANE TERENY ZIELONE



Źródło: Opracowanie własne

Tereny zielone, które uległy degradacji zostały wybrane jako wskaźnik występowania problemów w sferze środowiskowej. Po przeprowadzeniu udanej rewitalizacji Parku Miejskiego położonego w centrum miasta, zdegradowane tereny zielone to dwa obszary znajdujące się na terenie obszaru I. Największy zdegradowany teren zielony to Zalew Zimna Woda wraz z przylegającym do niego obszarem rekreacyjnym. Zarówno sam zalew jak i tereny położone wokół niego wymagają gruntownej rewitalizacji. W jeszcze gorszym stanie jest obszar dawnej Strzelnicy wojskowej, położonej na terenie dawnych koszar wojskowych.

WYZNACZENIE OBSZARU REWITALIZACJI

Na podstawie wielokryterialnej analizy wskaźnikowej został wyznaczony obszar zdegradowany obejmujący teren I i II obszaru referencyjnego, który został oznaczony na poniższej mapie.

MAPA 8 OBSZAR ZDEGRADOWANY

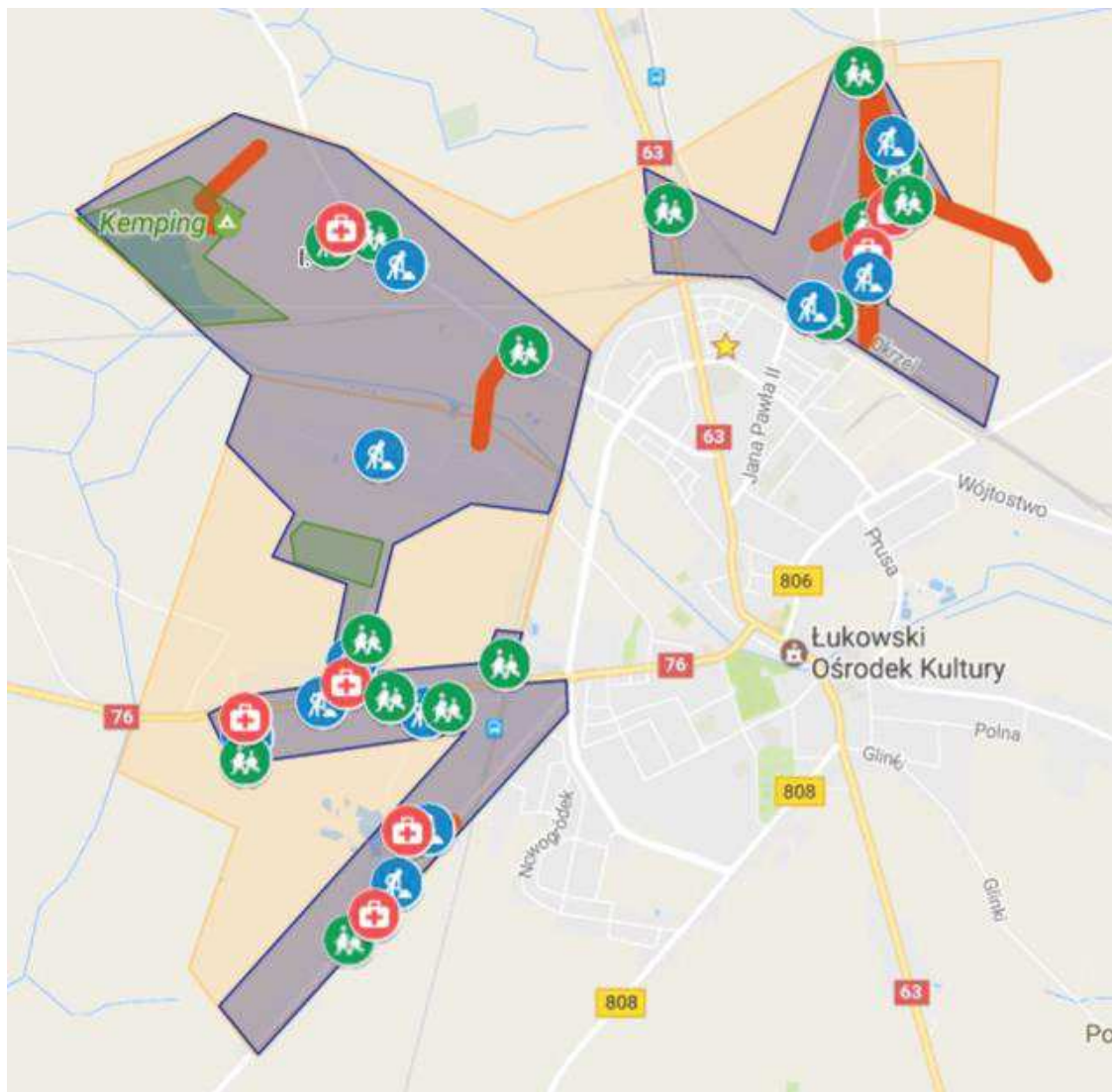


Źródło: opracowanie własne





Lokalny Program Rewitalizacji Miasta Łuków na lata 2017-2022

W celu wyznaczenia obszaru rewitalizacji w obszarze zdegradowanym dokonano wielokryterialnej pogłębionej analizy wskaźnikowej na poziomie ulic. Wyniki analizy zostały następnie naniesione na mapę, co pozwoliło wyznaczyć obszar rewitalizacji.

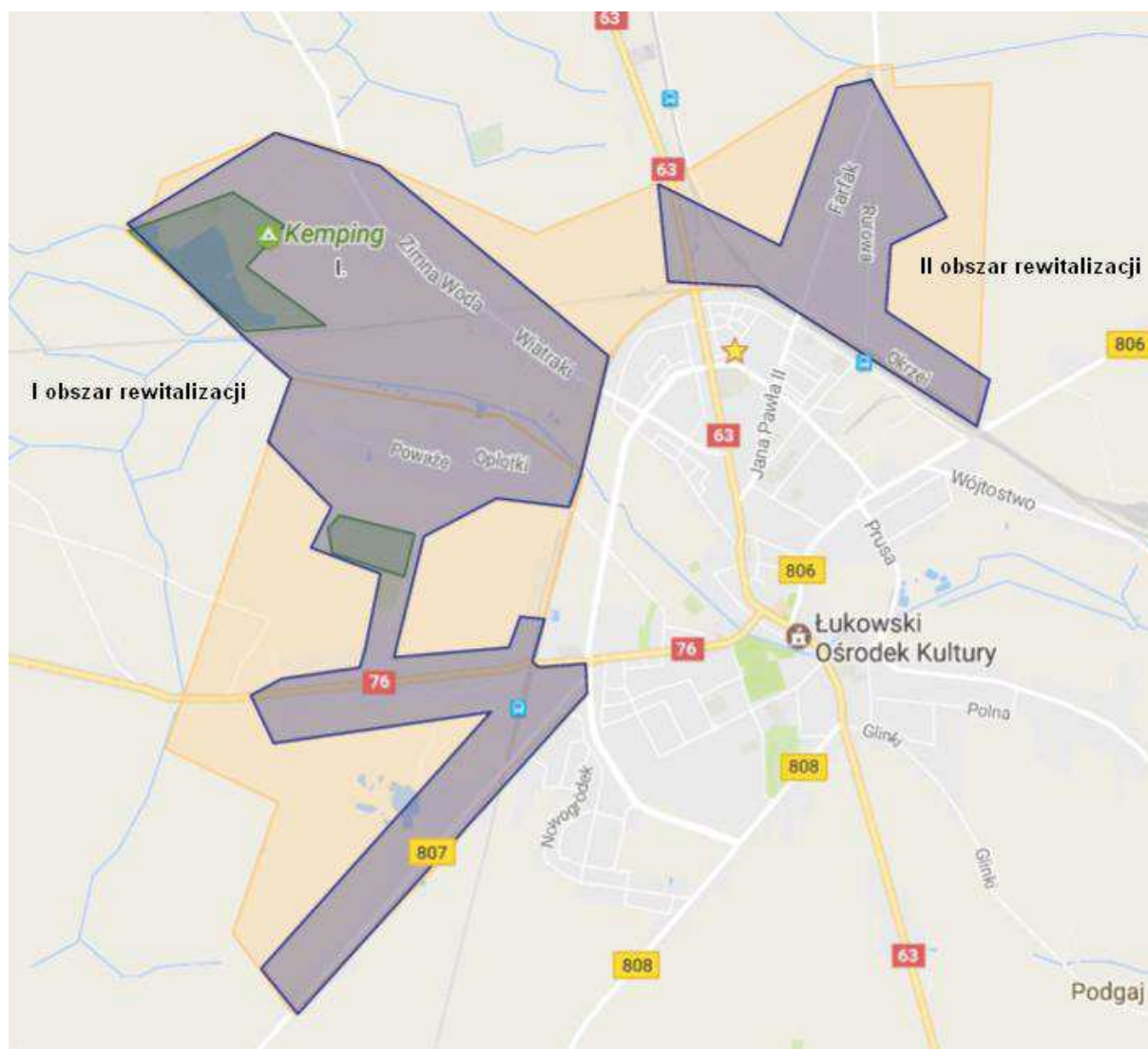
MAPA 9 WYNIKI WIELOKRYTERIALNEJ POGŁĘBIONEJ ANALIZY WSKAŹNIKOWEJ



Źródło: Opracowanie własne

-  wysoka i bardzo wysoka koncentracja wskaźnika bezrobocia
-  wysoka i bardzo wysoka koncentracja osób pobierających zasiłki pielęgnacyjny
-  wysoka i bardzo wysoka koncentracja osób pobierających zasiłki rodzinny
-  drogi o złym stanie technicznym

MAPA 10 OBSZAR REWITALIZACJI



Źródło: Opracowanie własne

W wyniku przeprowadzonej analizy wyodrębniono Obszar rewitalizacji o największej koncentracji problemów, z podziałem na dwa podobszary:

I podobszar obejmuje ulice: Żelchowska, Patoki, Kleeberga, Zbożowa, Sochacz, Łapiguz, Strzelnicza, Opłotki, Powąże, Nadrzeczna, Wiatraki, Zimna Woda, Leśna, Turystyczna, Wypoczynkowa.

II podobszar rewitalizacji obejmuje ulice: Farfak, Źródłana, Bartnia, Rurowa, Sosnowa, Tartaczna, Okrzei, Bronisława Kondrackiego.

Wyznaczony obszar rewitalizacji obejmuje swoim zasięgiem: Obszar I powierzchnia 5,74 km², Obszar II powierzchnia 1,44 km², co daje łącznie 7,18 km² i stanowi **19,94%**

powierzchni Miasta Łuków (36 km² wynosi całkowity obszar miasta). Na obszarze rewitalizacji jest zameldowanych 3863 (suma z obszaru I i II) osób, co przy 30477 mieszkańcach miasta stanowi **12,7% populacji**.

Wyniki analizy wskaźnikowej potwierdzają przeprowadzone wśród mieszkańców badania. Obszar I jest terenem, w którym nawarstwiają się problemy z różnych obszarów. W szczególności zauważony jest tutaj problem ze złym stanem infrastruktury technicznej/drogowej (średnia 4,2), co wiąże się również z utrudnionym dojazdem/dojściem do centrum (średnia 3,9). Wskazywane są również zaniedbania wynikające ze złego stanu czy niskiej dostępności do miejsc rekreacyjnych (średnia 3,6). Zauważana jest również niska dostępność do instytucji użyteczności publicznej tj. przedszkoli, szkół, domów kultury jak i do zakładów pracy (średnia w obu przypadkach wynosi 3,5).

Pogłębione badania przeprowadzone na obszarze I potwierdzają wyznaczenie obszaru jako przestrzeni, na której koncentrują się problemy społeczne, gospodarcze, infrastrukturalne i środowiskowe. Badani na obszarze I zwracali uwagę na zły stan chodników oraz brak ścieżek rowerowych. Odnosząc się do sfery środowiska najbardziej zauważalny jest problem związany z brakiem terenów zielonych oraz miejsc rekreacji i wypoczynku. Występowanie dzikich wysypisk czy hałas/spaliny są określane jako średnio uciążliwe.

W zakresie dostępu do instytucji publicznych osoby badane w szczególności wskazywały na problem związany z brakiem miejsc dla osób starszych oraz brak miejsc na spotkania z innymi mieszkańcami. Zauważany jest również fakt małej dostępności do szkół/przedszkoli/światlic. Najmniejszy problem dla mieszkańców badanego obszaru stanowi dostępność do placówek ochrony zdrowia.

W obszarze związanym z gospodarką najniżej oceniona została dostępność do sklepów spożywczych i dostępność do zakładów/miejsc pracy. Natomiast w kwestii oceny infrastruktury technicznej badane osoby zwracały uwagę na zły stan techniczny budynków.

Wskazywane przez mieszkańców problemy społeczne dotyczyły zjawisk takich jak: ubóstwo, alkoholizm, niepełnosprawność/podeszły wiek, bezrobocie i przestępczość. Spośród nich wyróżnione zostały, jako występujące najczęściej, przestępczość, bezrobocie oraz występowanie osób z niepełnosprawnościami/podeszłym wiekiem.

Na II podobszarze rewitalizacji przeprowadzono badania kwestionariuszowe obejmujące okolice ulic Rurowa, Okrzei, Farfak oraz Zakolejna. Wyniki wskazują na zauważany przez

mieszkańców duży problem złej infrastruktury technicznej (drogi, ścieżki rowerowe i chodniki) – średnia 3,8. Stąd też niska ocena dojazdu/dojścia do centrum – średnia 3,5. Zwracano też uwagę na występowanie problemów społecznych (ubóstwo, bezrobocie, alkoholizm czy przestępczość) – średnia 3,5. Dodatkowo mieszkańcy badanego obszaru relatywnie nisko ocenili stan i dostępność terenów zielonych, miejsc rekreacji i wypoczynku (średnia ocena 3,3) oraz dostępność usług dla mieszkańców (średnia ocena 3,4).

WIZJA REWITALIZACJI

OBSZAR OBJĘTY REWITALIZACJĄ MIEJSCEM INTEGRACJI I AKTYWNOŚCI SPOŁECZNEJ MIESZKAŃCÓW ORAZ MIEJSCEM REKREACJI I WYPOCZYNKU W OPARCIU O POTENCJAŁ ZACHOWANEGO ŚRODOWISKA NATURALNEGO

Wizja stanu dwóch podobszarów o największej koncentracji problemów, wyznaczonych do rewitalizacji w Łukowie, oparta jest na założeniu, że zrealizowane zostaną przewidywane w *Lokalnym Programie Rewitalizacji Miasta Łuków na lata 2017-2022* inwestycje i przedsięwzięcia społeczne. Ich celem będzie ograniczenie negatywnych zjawisk kryzysowych w różnych, wskazanych w dokumencie „*Diagnoza problemów społecznych oraz delimitacja obszaru rewitalizacji w Łukowie*”⁷ sferach (zwłaszcza problemów społecznych) oraz wzmocnienie potencjału rewitalizowanego obszaru w celu harmonijnego i zrównoważonego rozwoju całego miasta.

Ze względu na zbliżony charakter - oba podobszary oddzielone są od centrum miasta liniami kolejowymi - oraz intensywność występowania zjawisk kryzysowych przyjęto spójną dla wskazanych podobszarów wizję ich rewitalizacji, z naciskiem na prace i działania, które wykonane będą na terenie Zalewu Zimna Woda, który stanowi największy zdegradowany teren zielony wraz z przylegającym do niego obszarem rekreacyjnym. W efekcie realizowanych działań poprawie ulegnie istniejący stan zagospodarowania tego obszaru, poprzez stworzenie terenów, które pozwolą na podejmowanie różnego rodzaju inicjatyw (społecznych, edukacyjnych, kulturalnych, sportowych, integracyjnych, itp.), w które zaangażowane będą zarówno podmioty publiczne jak i organizacje pozarządowe. Tym samym stworzona zostanie przestrzeń publiczna służąca szerszej integracji oraz aktywizacji mieszkańców. Na obszarze tym

⁷ Załącznik nr 1 do Lokalnego Programu Rewitalizacji Miasta Łuków na lata 2017-2022

zrealizowana zostanie większość działań, których celem będzie również eliminacja zjawisk kryzysowych z II podobszaru.

Zrewitalizowana infrastruktura przyczyni się do zwiększonej aktywizacji społecznej i zawodowej osób i grup zagrożonych wykluczeniem i marginalizacją społeczną (osoby ubogie, bezrobotne, niepełnosprawne). Projekty/przedsięwzięcia przewidziane w niniejszym programie służyć będą włączeniu tych grup w różne wymiary życia społecznego, oraz dadzą im możliwość szerszego zaspokajania potrzeb życiowych i społecznych. Uzyskają one dostęp do korzystania z różnorodnych usług społecznych i kulturalnych. Działania rewitalizacyjne przyczynią się do zwiększenia ich kompetencji i umiejętności zawodowych, a tym samym zwiększenia ich konkurencyjności na rynku pracy. Wszystkie te działania realizowane będą we współpracy z sektorem ekonomii społecznej, który w całym procesie rewitalizacji odgrywał będzie dużą rolę.

Miasto Łuków dzięki podejmowanym działaniom niwelować będzie na obszarze rewitalizacji wyodrębnione zjawiska kryzysowe, poprawi ofertę szeroko rozumianych usług społecznych (zwłaszcza w obszarze kultury, edukacji, sportu i rekreacji) adresowaną do różnych grup społecznych, które w obecnym czasie nie mają możliwości uczestniczyć w takim wymiarze w tym procesie.

CELE REWITALIZACJI

Zaprezentowane poniżej cele rewitalizacji charakteryzują się cechami zgodnymi z koncepcją formułowania celów SMART.⁸ Są szczegółowe i jednoznacznie określone ze wskazaniem konkretnych wskaźników mierzalnych (**patrz: rozdział *SYSTEM WDRAŻANIA PROGRAMU REWITALIZACJI, SYSTEM MONITORINGU I OCENY SKUTECZNOŚCI DZIAŁAŃ, tab. Wskaźniki realizacji celów LPR***). Uwzględniają zdiagnozowane potrzeby grup docelowych i obejmują wszystkie ich problemy, które bezpośrednio wynikają z sytuacji na obszarach zdegradowanych. Cele zostały sformułowane w sposób pozwalający na określenie konkretnych działań, które realnie przyczynią się do zmiany obecnej sytuacji.

Celem strategicznym rewitalizacji na terenie Miasta Łuków do osiągnięcia w perspektywie do 2022 roku jest:

⁸ Na podstawie: Sourcebook on sound planning of ESF programmes, Wspólnoty Europejskie, 2007 oraz Project Cycle Management Guidelines, Komisja Europejska, marzec 2004

Lokalny Program Rewitalizacji Miasta Łuków na lata 2017-2022

POPRAWA JAKOŚCI ŻYCIA MIESZKAŃCÓW ORAZ PRZECIWDZIAŁANIE MARGINALIZACJI ZDEGRADOWANEGO SPOŁECZNIE, EKONOMICZNIE I PRZESTRZENNIE OBSZARU REWITALIZACJI MIASTA ŁUKÓW

Cele operacyjne (wspólne dla I i II podobszaru rewitalizacji):

I. Zwiększenie aktywności społecznej, kulturowej i sportowej mieszkańców obszaru rewitalizacji.

Kierunki działań:

1. Zwiększenie aktywności i integracji społecznej mieszkańców obszaru rewitalizacji.
2. Stworzenie platformy współpracy organizacji pozarządowych w formie Łukowskiego Inkubatora Ekonomii Społecznej.
3. Utworzenie przestrzeni dla pobudzenia aktywności osób starszych i samotnych, niepełnosprawnych oraz wykluczonych lub zagrożonych wykluczeniem społecznym.
4. Modernizacja i rozwój infrastruktury społecznej, kulturalnej oraz sportowo-rekreacyjnej obszaru rewitalizacji.
5. Rozwój oferty skierowanej do dzieci i młodzieży.
6. Rozwój całorocznej oferty kulturalnej obszaru rewitalizacji.

II. Zwiększenie jakości przestrzeni publicznej, służącej zaspokojeniu potrzeb mieszkańców obszaru rewitalizacji.

Kierunki działań:

1. Poprawa jakości przestrzeni obszaru rewitalizacji oraz przeprowadzenie prac modernizacyjnych budynków mających służyć mieszkańcom obszaru rewitalizacji.
2. Stworzenie przyjaznych dla użytkowników miejsc centralnych, integrujących lokalną społeczność.
3. Poprawa dostępności transportowej i jakości systemu komunikacji.
4. Realizacja inwestycji proekologicznych na obszarze rewitalizacji.

III. Popularyzacja lokalnego dziedzictwa historycznego i krajobrazowego.



Unia Europejska
Fundusz Spójności



Lokalny Program Rewitalizacji Miasta Łuków na lata 2017-2022

Kierunki działań:

1. Zachowanie i promocja walorów historyczno- przyrodniczych obszaru rewitalizacji.
2. Ożywienie i pielęgnowanie miejscowych tradycji historyczno-kulturowych.
3. Kształtowanie postaw proekologicznych dzieci i dorosłych, ukierunkowanych na dbanie o wspólną przestrzeń.



Unia Europejska
Fundusz Spójności



LISTA PLANOWANYCH PODSTAWOWYCH I UZUPEŁNIAJĄCYCH PROJEKTÓW I PRZEDSIĘWZIĘĆ REWITALIZACYJNYCH

Poniżej zostały wymienione planowane projekty i przedsięwzięcia rewitalizacyjne wraz z ich lokalizacją na podobszarze rewitalizacji. Wskazano również powiązania projektów miękkich z projektami infrastrukturalnymi. Pełny zakres informacji o projektach znajduje się w Załączniku nr 2 do dokumentu w postaci Zestawienia kart projektów rewitalizacyjnych. Karta projektu zawiera następujące dane: tytuł, zakres projektu, miejsce i czas realizacji, zakres rzeczowy, wskaźniki, źródła finansowania. Dodatkowo, informacje o projektach rewitalizacyjnych zostały zawarte w Indykatorynych ramach finansowych Lokalnego Programu Rewitalizacji Miasta Łukowa oraz w opisie komplementarności proceduralno-instytucjonalnej Programu. Natomiast sposób oraz jednostki pomiaru wskaźników zostały opisane w rozdziale System monitoringu i oceny skuteczności realizowanych działań rewitalizacyjnych.

I. ZWIĘKSZENIE AKTYWNOŚCI SPOŁECZNEJ, KULTUROWEJ I SPORTOWEJ MIESZKAŃCÓW OBSZARU REWITALIZACJI

1. ZWIĘKSZENIE AKTYWNOŚCI I INTEGRACJI SPOŁECZNEJ MIESZKAŃCÓW OBSZARU REWITALIZACJI

PROJEKTY SKIEROWANE DO MIESZKAŃCÓW I PODOBSZARU ORAZ II PODOBSZARU REWITALIZACJI

Tytuł projektu/ źródło finansowania	Zakres projektu/ oddziaływanie na sferę społeczną, gospodarczą, przestrzenną, infrastrukturalną	Miejsce realizacji	Powiązanie z projektem inwestycyjnym (źródła finansowania)
Integracyjny Klub Rękodzieła (KARTA PROJEKTU NR 7) / RPO WL 11.1	Warsztaty ginących zawodów- rękodzieło ze szczególnym uwzględnieniem tradycji lokalnych (tkackie, wyrób biżuterii). / sfera społeczna	Lokalne Centrum Animacji Społecznej / I Podobszar	Odnowa zdegradowanej przestrzeni miejskiej prowadząca do rozwiązania zdiagnozowanych problemów społecznych (KARTA PROJEKTU NR 2)



Unia Europejska
Fundusz Spójności



Lokalny Program Rewitalizacji Miasta Łuków na lata 2017-2022

			(RPO WL 13.3 i MSiR)
Apetyt na aktywność (KARTA PROJEKTU NR 8) /FIO	Warsztaty kulinarne, podczas których seniorzy spotykają się z dziećmi i młodzieżą i wspólnie przyrządzają różne potrawy i dania. Celem projektu jest odbudowanie więzi między pokoleniem seniorów i dzieci, młodzieży poprzez wspólne spędzanie czasu na gotowaniu, dzieleniu się wiedzą i doświadczeniem. Projekt łączy doświadczenia kulinarne i tradycyjne starszego pokolenia, przekazując je młodszemu. Angażuje osoby starsze i promuje współpracę międzypokoleniową. / sfera społeczna	Lokalne Centrum Animacji Społecznej / I Podobszar	Odnowa zdegradowanej przestrzeni miejskiej prowadząca do rozwiązania zdiagnozowanych problemów społecznych (KARTA PROJEKTU NR 2) (RPO WL 13.3 i MSiR)
Akademia Nordic Walking (KARTA PROJEKTU NR 9) / środki własne	Zajęcia aktywizujące – promocja zdrowego trybu życia. / sfera społeczna	Otwarty obszar sportowo rekreacyjny wokół Zalewu Zimna Woda / I Podobszar	1. Odnowa zdegradowanej przestrzeni miejskiej prowadząca do rozwiązania zdiagnozowanych problemów społecznych (KARTA PROJEKTU NR 2) (RPO WL 13.3 i MSiR) 2. Rewitalizacja zbiornika wodnego (KARTA PROJEKTU NR 1) (FOŚiGW)
Puchar Lubelszczyzny w Nordic Walking (KARTA PROJEKTU NR 10) / środki własne	Aktywizacja lokalnych mieszkańców, promocja zdrowego trybu życia, promocja walorów zrewitalizowanego terenu. / sfera społeczna i sfera przestrzenna	Otwarty obszar sportowo rekreacyjny wokół Zalewu Zimna Woda / I Podobszar	1. Odnowa zdegradowanej przestrzeni miejskiej prowadząca do rozwiązania zdiagnozowanych problemów społecznych (KARTA PROJEKTU NR 2) (RPO WL 13.3 i MSiR) 2. Rewitalizacja zbiornika wodnego (KARTA PROJEKTU NR 1) (FOŚiGW)



Unia Europejska
Fundusz Spójności



Lokalny Program Rewitalizacji Miasta Łuków na lata 2017-2022

<p>Dni Łukowa (KARTA PROJEKTU NR 11) / środki własne</p>	<p>Zawody sportowe, imprezy kulturalne w ramach obchodów święta miasta, prezentujące umiejętności i osiągnięcia lokalnych stowarzyszeń i organizacji. Przedszkoliada, turnieje plażowej siatkówki, ulicznej koszykówki oraz szachów i warcabów oraz sportowy turniej międzysiedlowy i występy młodych artystów. / sfera społeczna i sfera przestrzenna</p>	<p>Otwarty obszar sportowo rekreacyjny wokół Zalewu Zimna Woda / I Podobszar, II Podobszar</p>	<p>1. Odnowa zdegradowanej przestrzeni miejskiej prowadząca do rozwiązania zdiagnozowanych problemów społecznych (KARTA PROJEKTU NR 2) (RPO WL 13.3 i MSiR) 2. Rewitalizacja zbiornika wodnego (KARTA PROJEKTU NR 1) (FOŚiGW)</p>
<p>Ogólnopolska Olimpiada Wędkarska (KARTA PROJEKTU NR 12) / środki własne</p>	<p>Ogólnopolskie zawody wędkarskie dla dzieci i młodzieży (12-16 lat). / sfera społeczna</p>	<p>Otwarty obszar sportowo rekreacyjny wokół Zalewu Zimna Woda / I Podobszar</p>	<p>1. Odnowa zdegradowanej przestrzeni miejskiej prowadząca do rozwiązania zdiagnozowanych problemów społecznych (KARTA PROJEKTU NR 2) (RPO WL 13.3 i MSiR) 2. Rewitalizacja zbiornika wodnego (KARTA PROJEKTU NR 1) (FOŚiGW)</p>
<p>Letnie warsztaty terapii zajęciowej (KARTA PROJEKTU NR 13) / środki własne</p>	<p>Dostosowanie i udostępnienie przestrzeni obszaru rewitalizacji organizacjom pozarządowym wspierającym rozwój i integrację osób niepełnosprawnych w tym cykl wystaw i warsztatów. / sfera społeczna</p>	<p>Otwarty obszar sportowo rekreacyjny wokół Zalewu Zimna Woda, Lokalne Centrum Animacji Społecznej / I Podobszar</p>	<p>1. Odnowa zdegradowanej przestrzeni miejskiej prowadząca do rozwiązania zdiagnozowanych problemów społecznych (KARTA PROJEKTU NR 2) (RPO WL 13.3 i MSiR) 2. Rewitalizacja zbiornika wodnego (KARTA PROJEKTU NR 1) (FOŚiGW)</p>
<p>Festyn integracyjny dla</p>	<p>Plenerowe spotkanie integrujące osoby niepełnosprawne,</p>	<p>Otwarty obszar</p>	<p>1. Odnowa zdegradowanej</p>



Unia Europejska
Fundusz Spójności



Lokalny Program Rewitalizacji Miasta Łuków na lata 2017-2022

osób niepełnosprawnych (KARTA PROJEKTU NR 14) / środki własne, FIO	członków ich rodzin oraz mieszkańców miasta. / sfera społeczna i sfera przestrzenna	sportowo rekreacyjny wokół Zalewu Zimna Woda / I Podobszar	przestrzeni miejskiej prowadząca do rozwiązania zdiagnozowanych problemów społecznych (KARTA PROJEKTU NR 2) (RPO WL 13.3 i MSiR) 2. Rewitalizacja zbiornika wodnego (KARTA PROJEKTU NR 1) (FOŚiGW)
Profilaktyka przeciw wykluczeniu (KARTA PROJEKTU NR 15) / ASOS, FIO	Działania mające na celu podniesienie poziomu wiedzy i kwalifikacji mieszkańców obszaru rewitalizacji, ukształtowanie ich kompetencji społecznych oraz zwiększenie poziomu motywacji, świadomości i aktywności, rozbudzenie aspiracji zawodowych, wzmacnianie więzi społecznych i przeciwdziałaniu innym zachowaniom, które mogą prowadzić do wykluczenia społecznego. / sfera społeczna	Lokalne Centrum Animacji Społecznej / I Podobszar	Odnowa zdegradowanej przestrzeni miejskiej prowadząca do rozwiązania zdiagnozowanych problemów społecznych (KARTA PROJEKTU NR 2) (RPO WL 13.3 i MSiR)
Mobilny instruktor (KARTA PROJEKTU NR 16) / Erasmus+	Wsparcie dla kadry szkoleniowej, nauczycieli zawodów oraz trenerów. Wyjazdy zaplanowane w ramach projektu muszą wynikać z potrzeb dotyczących poprawy jakości i umiędzynarodowienia organizacji składającej wniosek o dofinansowanie, w obszarze niezawodowej edukacji dorosłych. / sfera społeczna	Lokalne Centrum Animacji Społecznej / I Podobszar	Odnowa zdegradowanej przestrzeni miejskiej prowadząca do rozwiązania zdiagnozowanych problemów społecznych (KARTA PROJEKTU NR 2) (RPO WL 13.3 i MSiR)



Unia Europejska
Fundusz Spójności



Lokalny Program Rewitalizacji Miasta Łuków na lata 2017-2022

2. STWORZENIE PLATFORMY WSPÓŁPRACY ORGANIZACJI POZARZĄDOWYCH W FORMIE ŁUKOWSKIEGO INKUBATORA EKONOMII SPOŁECZNEJ

<p>Warsztaty z budowania partnerstw lokalnych (KARTA PROJEKTU NR 17) / FIO</p>	<p>Oferta skierowana do samorządu, organizacji pozarządowych, instytucji społecznych, oraz nieformalnych grup mająca na celu podział kompetencji oraz funkcjonowania w obszarze objętym rewitalizacją- wizyty studyjne, szkolenia z inicjowania partnerskich programów rewitalizacji społecznej i wspólnej realizacji takich przedsięwzięć. / sfera społeczna</p>	<p>Lokalne Centrum Animacji Społecznej / I Podobszar</p>	<p>Odnowa zdegradowanej przestrzeni miejskiej prowadząca do rozwiązania zdiagnozowanych problemów społecznych (KARTA PROJEKTU NR 2) (RPO WL 13.3 i MSiR)</p>
<p>Łukowski Inkubator Ekonomii Społecznej (KARTA PROJEKTU NR 18) / POWER 2.9, środki własne</p>	<p>Powołanie partnerstwa lokalnych organizacji pozarządowych, nieformalnych grup wspierających osoby zagrożone wykluczeniem społecznym i samorządu miasta w postaci powołania organizacji pozarządowej mającej na celu koordynowanie działań społecznych na obszarze rewitalizacji, ze szczególnym uwzględnieniem animacji podmiotów ekonomii społecznej. Główne zadania: centrum koordynacji usług ekonomii społecznej dysponowanie niezbędną do ich funkcjonowania infrastrukturą, wsparcie administracyjne i księgowo, a także organizacja pracy wolontariuszy i pomocy sąsiedzkiej, której zadaniem będzie wyszukiwanie zarówno wolontariuszy jak i dostosowanie ich pomocy do potrzeb beneficjentów. / sfera gospodarcza, sfera społeczna i sfera przestrzenna</p>	<p>Lokalne Centrum Animacji Społecznej / I Podobszar</p>	<p>Odnowa zdegradowanej przestrzeni miejskiej prowadząca do rozwiązania zdiagnozowanych problemów społecznych (KARTA PROJEKTU NR 2) (RPO WL 13.3 i MSiR)</p>
<p>Wdrożenie instrumentu pożyczkowego i reporenceniowego w ramach Krajowego Funduszu</p>	<p>Pożyczki, dzięki którym podmioty ekonomii społecznej będą miały szansę:</p> <ul style="list-style-type: none"> • rozpocząć nową działalność, • zwiększyć zakres działania, 	<p>Lokalne Centrum Animacji Społecznej / I Podobszar</p>	<p>Odnowa zdegradowanej przestrzeni miejskiej prowadząca do rozwiązania zdiagnozowanych</p>

Lokalny Program Rewitalizacji Miasta Łuków na lata 2017-2022

Przedsiębiorczości Społecznej (KARTA PROJEKTU NR 19) / POWER	<ul style="list-style-type: none"> • pozyskać nowych partnerów. / sfera gospodarcza i sfera społeczna		problemów społecznych (KARTA PROJEKTU NR 2) (RPO WL 13.3 i MSiR)
Rozwój i upowszechnianie ekonomii społecznej, w tym wzrost zatrudnialności w sektorze ekonomii społecznej w regionie (KARTA PROJEKTU NR 20) / POWER	Rozwój i upowszechnienie ekonomii społecznej w regionie, ze szczególnym ukierunkowaniem na tworzenie miejsc pracy w tym sektorze. Realizowane będą przedsięwzięcia na rzecz budowania systemu wsparcia podmiotów ekonomii społecznej oraz rozwoju partnerstw i współpracy w celu upowszechniania i rozwoju przedsiębiorczości społecznej, w tym powstawania przedsiębiorstw społecznych oraz tworzenia nowych miejsc pracy w tym sektorze, zwłaszcza w przedsiębiorstwach społecznych. / sfera społeczna i sfera gospodarcza	Lokalne Centrum Animacji Społecznej / I Podobszar	Odnowa zdegradowanej przestrzeni miejskiej prowadząca do rozwiązania zdiagnozowanych problemów społecznych (KARTA PROJEKTU NR 2) (RPO WL 13.3 i MSiR)
Młodzi na rynku pracy (KARTA PROJEKTU NR 21) / POWER 1.2, RPO WL 12.3, Erasmus+	Zwiększenie możliwości zatrudnienia osób młodych do 29 roku życia bez pracy, w tym w szczególności osób, które nie uczestniczą w kształceniu i szkoleniu (tzw. młodzież NEET). Programy mobilności ponadnarodowej umożliwią uczestnikom pobyt w innym kraju Unii Europejskiej w celu odbycia sprofilowanego stażu połączonego z nauką, a równocześnie zapewnią odpowiednie wsparcie po powrocie z mobilności do środowiska lokalnego. / sfera społeczna i sfera gospodarcza	Lokalne Centrum Animacji Społecznej / I Podobszar	Odnowa zdegradowanej przestrzeni miejskiej prowadząca do rozwiązania zdiagnozowanych problemów społecznych (KARTA PROJEKTU NR 2) (RPO WL 13.3 i MSiR)
Podnoszenie kwalifikacji zawodowych osób zagrożonych ubóstwem i wykluczeniem społecznym (KARTA PROJEKTU NR 22) / RPO WL 11.1 i 12.3	Treningi z zakresu kompetencji społecznych i profilaktyki zdrowotnej, oraz warsztaty aktywizacji zawodowej – kucharz małej gastronomii . Nabycie zdolności do zatrudnienia i aktywizacji społecznej osób zagrożonych ubóstwem i wykluczeniem społecznym, poprzez realizację kompleksowego programu aktywizacji społeczno-zawodowej. / sfera społeczna i sfera gospodarcza	Lokalne Centrum Animacji Społecznej / I Podobszar	Odnowa zdegradowanej przestrzeni miejskiej prowadząca do rozwiązania zdiagnozowanych problemów społecznych (KARTA PROJEKTU NR



Unia Europejska
Fundusz Spójności



Lokalny Program Rewitalizacji Miasta Łuków na lata 2017-2022

			2) (RPO WL 13.3 i MSiR)
Zwiększenie cyfrowych kompetencji mieszkańców (KARTA PROJEKTU NR 23) / Polska Cyfrowa 3.1, ASOS	Udział w ponadregionalnym konsorcjum szkoleniowym mającym na celu pozyskanie środków na szkolenia ICT dla mieszkańców oraz doposażenie ICT Łukowskiego Inkubatora Ekonomii Społecznej. / sfera społeczna i sfera gospodarcza	Lokalne Centrum Animacji Społecznej / I Podobszar	Odnowa zdegradowanej przestrzeni miejskiej prowadząca do rozwiązania zdiagnozowanych problemów społecznych (KARTA PROJEKTU NR 2) (RPO WL 13.3 i MSiR)
Podnoszenie kwalifikacji zawodowych osób zagrożonych ubóstwem i wykluczeniem społecznym (KARTA PROJEKTU NR 24) / RPO WL 11.1 i 12.3	Treningi z zakresu kompetencji społecznych i profilaktyki zdrowotnej, oraz warsztaty aktywizacji zawodowej – sprzedawca . Nabycie zdolności do zatrudnienia i aktywizacji społecznej osób zagrożonych ubóstwem i wykluczeniem społecznym, poprzez realizację kompleksowego programu aktywizacji społeczno-zawodowej. / sfera społeczna i sfera gospodarcza	Lokalne Centrum Animacji Społecznej / I Podobszar	Odnowa zdegradowanej przestrzeni miejskiej prowadząca do rozwiązania zdiagnozowanych problemów społecznych (KARTA PROJEKTU NR 2) (RPO WL 13.3 i MSiR)
Podnoszenie kwalifikacji zawodowych osób zagrożonych ubóstwem i wykluczeniem społecznym (KARTA PROJEKTU NR 25) / RPO WL 11.1 i 12.3	Treningi z zakresu kompetencji społecznych i profilaktyki zdrowotnej, oraz warsztaty aktywizacji zawodowej – Operator maszyn i urządzeń do całorocznej pielęgnacji terenów zielonych . Nabycie zdolności do zatrudnienia i aktywizacji społecznej osób zagrożonych ubóstwem i wykluczeniem społecznym, poprzez realizację kompleksowego programu aktywizacji społeczno-zawodowej. / sfera społeczna i sfera gospodarcza	Lokalne Centrum Animacji Społecznej / I Podobszar	Odnowa zdegradowanej przestrzeni miejskiej prowadząca do rozwiązania zdiagnozowanych problemów społecznych (KARTA PROJEKTU NR 2) (RPO WL 13.3 i MSiR)
Aktywne formy przeciwdziałania	Wnioski na wsparcie finansowe projektów w ramach poszczególnych konkursów ofert z zakresu:	Lokalne Centrum Animacji	Odnowa zdegradowanej przestrzeni miejskiej



Unia Europejska
Fundusz Spójności



Lokalny Program Rewitalizacji Miasta Łuków na lata 2017-2022

<p>wykluczeniu społecznemu – nowy wymiar 2020 (KARTA PROJEKTU NR 26) / MRPiPS</p>	<ul style="list-style-type: none"> • pomocy środowiskowej dla młodzieży, • aktywizacji społeczno-zawodowej osób bezrobotnych, osób korzystających ze świadczeń pomocy społecznej oraz osób wykluczonych społecznie i zawodowo. <p>/ sfera społeczna i sfera gospodarcza</p>	<p>Społecznej / I Podobszar</p>	<p>prowadząca do rozwiązania zdiagnozowanych problemów społecznych (KARTA PROJEKTU NR 2) (RPO WL 13.3 i MSiR)</p>
<p>Szkolenia zawodowe i przekwalifikujące dla osób bezrobotnych (KARTA PROJEKTU NR 27) / RPO WL 9.1</p>	<p>Poradnictwo zawodowe lub/i pośrednictwo pracy, staże i/lub praktyki zawodowe, szkolenia prowadzące do nabycia, podniesienia, uzupełnienia lub zmiany kwalifikacji zawodowych (w tym organizacja szkoleń połączona z praktyką zawodową u pracodawcy), subsydiowane zatrudnienie z możliwością połączenia z refundacją wyposażenia lub doposażenia stanowiska pracy, wsparcie adaptacyjne pracownika, który uzyskał zatrudnienie w ramach zatrudnienia subsydiowanego, jak również dla osoby odbywającej staż, praktykę zawodową, w zakresie dostosowania kompetencji i kwalifikacji pracownika/stażysty/praktykanta do potrzeb pracodawcy oraz profilu wykonywanej pracy, wspieranie mobilności zawodowej poprzez pokrycie kosztów dojazdu do pracy lub wstępnego zagospodarowania w nowym miejscu zamieszkania, w tym poprzez finansowanie kosztów dojazdu, zapewnienie środków na zasiedlenie.</p> <p>/ sfera społeczna i sfera gospodarcza</p>	<p>Lokalne Centrum Animacji Społecznej / I Podobszar</p>	<p>Odnowa zdegradowanej przestrzeni miejskiej prowadząca do rozwiązania zdiagnozowanych problemów społecznych (KARTA PROJEKTU NR 2) (RPO WL 13.3 i MSiR)</p>



Unia Europejska
Fundusz Spójności



Lokalny Program Rewitalizacji Miasta Łuków na lata 2017-2022

3. Utworzenie przestrzeni dla pobudzenia aktywności osób starszych i samotnych, niepełnosprawnych oraz wykluczonych lub zagrożonych wykluczeniem społecznym

Bajka łączy pokolenia – seniorzy czytają dzieciom (KARTA PROJEKTU NR 28) / ASOS	Działania aktywizujące środowisko osób starszych poprzez zaangażowanie w działania kulturalne dla najmłodszych. / sfera społeczna	Lokalne Centrum Animacji Społecznej, Przedszkola na terenie Miasta / I Podobszar oraz II Podobszar	Odnowa zdegradowanej przestrzeni miejskiej prowadząca do rozwiązania zdiagnozowanych problemów społecznych (KARTA PROJEKTU NR 2) (RPO WL 13.3 i MSiR)
Niedzielne śniadanie z muzyką na terenie Zalewu (KARTA PROJEKTU NR 29) / ASOS	Cykl kameralnych koncertów plenerowych dedykowanych dla seniorów połączonych z animacjami kulinarnymi. / sfera społeczna	Otwarty obszar sportowo rekreacyjny wokół Zalewu Zimna Woda / I Podobszar	1. Odnowa zdegradowanej przestrzeni miejskiej prowadząca do rozwiązania zdiagnozowanych problemów społecznych (KARTA PROJEKTU NR 2) (RPO WL 13.3 i MSiR) 2. Rewitalizacja zbiornika wodnego (KARTA PROJEKTU NR 1) (FOŚiGW)
Cyfrowi Seniorzy (KARTA PROJEKTU NR 30) / ASOS	Podstawy obsługi komputera, Internetu oraz obsługi urzędzeń cyfrowych dla seniorów. / sfera społeczna	Lokalne Centrum Animacji Społecznej / I Podobszar	Odnowa zdegradowanej przestrzeni miejskiej prowadząca do rozwiązania zdiagnozowanych problemów społecznych (KARTA PROJEKTU NR 2) (RPO WL 13.3 i MSiR)



Unia Europejska
Fundusz Spójności



Lokalny Program Rewitalizacji Miasta Łuków na lata 2017-2022

<p>Aktywni Seniorzy (KARTA PROJEKTU NR 31) /ASOS, FIO</p>	<p>Spotkania na obszarze rewitalizacji mające na celu likwidację barier osobowościowych seniorów, jako czynników ograniczających możliwości angażowania się (pasywność osób starszych, ograniczenia fizyczno-zdrowotne, e-wykluczenie oraz brak umiejętności docierania do informacji, uwarunkowania społeczno-kulturowe – wyuczona bezradność jako spadek po epoce PRL). Szkolenia z zakresu pozyskiwania minigrantów oraz finansowania społecznego przedsięwzięć. / sfera społeczna</p>	<p>Lokalne Centrum Animacji Społecznej / I Podobszar</p>	<p>Odnowa zdegradowanej przestrzeni miejskiej prowadząca do rozwiązania zdiagnozowanych problemów społecznych (KARTA PROJEKTU NR 2) (RPO WL 13.3 i MSiR)</p>
<p>Świetlica seniora – integracja i aktywizacja (KARTA PROJEKTU NR 32) / RPO WL 12.3, PO PC 3.1, ASOS</p>	<p>Cykl zajęć aktywizacyjnych i integracyjnych prowadzonych w lokalnym centrum animacji społecznej zlokalizowanym na obszarze rewitalizacji. / sfera społeczna</p>	<p>Lokalne Centrum Animacji Społecznej / I Podobszar</p>	<p>Odnowa zdegradowanej przestrzeni miejskiej prowadząca do rozwiązania zdiagnozowanych problemów społecznych (KARTA PROJEKTU NR 2) (RPO WL 13.3 i MSiR)</p>
<p>Seniorzy na Start (KARTA PROJEKTU NR 33) / ASOS</p>	<p>Cykliczne zajęcia ruchowe dla osób starszych, prowadzone przez trenerów i fizykoterapeutów. / sfera społeczna</p>	<p>Otwarty obszar sportowo rekreacyjny wokół Zalewu Zimna Woda / I Podobszar</p>	<p>1. Odnowa zdegradowanej przestrzeni miejskiej prowadząca do rozwiązania zdiagnozowanych problemów społecznych (KARTA PROJEKTU NR 2) (RPO WL 13.3 i MSiR) 2. Rewitalizacja zbiornika wodnego (KARTA PROJEKTU NR 1) (FOŚiGW)</p>
<p>Program integracji społecznej i zawodowej osób niepełnosprawnych</p>	<p>Projekt skierowany do osób niepełnosprawnych w rozumieniu Ustawy z dnia 27 sierpnia 1997 r. o rehabilitacji zawodowej i społecznej oraz zatrudnianiu osób niepełnosprawnych. Formy wsparcia: doradztwo zawodowe, poradnictwo psychologiczne,</p>	<p>Lokalne Centrum Animacji Społecznej / I Podobszar</p>	<p>Odnowa zdegradowanej przestrzeni miejskiej prowadząca do rozwiązania zdiagnozowanych problemów</p>



Unia Europejska
Fundusz Spójności



Lokalny Program Rewitalizacji Miasta Łuków na lata 2017-2022

(KARTA PROJEKTU NR 34) / RPO WL 11.1	zabiegi rehabilitacyjne, kursy i szkolenia, staże zawodowe, wsparcie socjalne. / sfera społeczna i sfera gospodarcza		społecznych (KARTA PROJEKTU NR 2) (RPO WL 13.3 i MSiR)
--	--	--	--



Unia Europejska
Fundusz Spójności



Lokalny Program Rewitalizacji Miasta Łuków na lata 2017-2022

4. MODERNIZACJA I ROZWÓJ INFRASTRUKTURY SPOŁECZNEJ, KULTURALNEJ ORAZ SPORTOWO-REKREACYJNEJ OBSZARU REWITALIZACJI

<p>Rewitalizacja zbiornika wodnego (KARTA PROJEKTU NR 1) / FOŚiGW</p>	<p>Zbiornik wodny zalewu przewidziany do rewitalizacji obejmuje wykonanie prac związanych z odmuleniem dna, umocnieniem i poprawą skarp, wykonanie ścieżki pieszo – rowerowej na grobli zbiornika, wykonanie odstojnika osadów mineralnych na ujściu wód z rowu odwadniającego teren przyległy do zbiornika wodnego, wydzielenie kąpieliska wraz z wykonaniem plaży piaszczystej, wykonanie dwóch tarasów słonecznych na brzegu zbiornika oraz dwóch punktów widokowych na skarpie. W ramach rewitalizacji zbiornika wodnego wykonane zostaną wszelkie fundamenty żelbetowe oraz tzw. palowanie obiektów na zbiorniku tj. dwóch pomostów wędkarskich, pomostu spacerowo – widokowego stanowiącego jednocześnie przystań motorowodną (marine) oraz pod wyciąg narciarski do sportów wodnych. Na terenie akwenu wodnego przewiduje się też lokalizację pomostu drewnianego głównego z trybuną widokową oraz częścią rekreacyjną i częścią dostosowaną na potrzeby wyciągu do nart wodnych. / sfera infrastrukturalna, sfera przestrzenna, sfera społeczna i gospodarcza</p>	<p>Otwarty obszar sportowo rekreacyjny wokół Zalewu Zimna Woda / I Podobszar</p>	<ol style="list-style-type: none"> 1. Odnowa zdegradowanej przestrzeni miejskiej prowadząca do rozwiązania zdiagnozowanych problemów społecznych (KARTA PROJEKTU NR 2) (RPO WL 13.3 i MSiR) 2. Modernizacja instalacji oświetlenia ulicznego w Łukowie na energooszczędne (KARTA PROJEKTU NR 4) (RPO WL 5.5) 3. Utworzenie Multimedialnego Muzeum Amonitów (KARTA PROJEKTU NR 3) (RPO WL 2.1, 5.5, 7.1)
<p>Odnowa zdegradowanej przestrzeni miejskiej prowadząca do rozwiązania zdiagnozowanych problemów społecznych</p>	<p>Budowa 4-ro masztowego elektrycznego wyciągu nart wodnych o bokach 240m x 100m. Budowa nowych, sezonowych obiektów usługowych i sanitarnych. Przebudowa hangaru na sprzęt pływający z zapleczem administracyjnym i dla ratowników WOPR. Przebudowa istniejących dróg i dojść pieszych oraz budowa</p>	<p>Otwarty obszar sportowo rekreacyjny wokół Zalewu Zimna Woda / I Podobszar</p>	<ol style="list-style-type: none"> 1. Rewitalizacja zbiornika wodnego (KARTA PROJEKTU NR 1) (FOŚiGW) 2. Modernizacja instalacji oświetlenia ulicznego w Łukowie



Unia Europejska
Fundusz Spójności



Lokalny Program Rewitalizacji Miasta Łuków na lata 2017-2022

<p>(KARTA PROJEKTU NR 2) / RPO WL 13.3, MSiT</p>	<p>parkingów na samochody osobowe, motocykle i rowery, zatoki postojowej dla autobusów komunikacji miejskiej oraz autokarów, budowa ścieżki pieszo-rowerowej o długości ok. 600m. Przebudowa istniejącej doziemnej instalacji wod.-kan. wraz z budową przyłącza wodociągowego i kanalizacji sanitarnej oraz budowa doziemnej wewnętrznej instalacji deszczowej zbierającej wody opadowe. Budowa i przebudowa instalacji elektrycznej na modernizowanym terenie wraz z oświetleniem ścieżki pieszo-rowerowej. Urządzenie terenowej siłowni na wolnym powietrzu – dwie lokalizacje oraz boisk sportowych (siatkówka plażowa, piłka nożna, badminton, tenis stołowy, szachy, bule, itp.). Wykonanie elementów małej architektury – ławki typu parkowego, kosze na śmieci, deszczochrony i wiaty do grillowania, wydzielone miejsce na ognisko, terenowe schody/miejsca do siedzenia (gabiony), dwie wiaty przystankowe, elementy informacji wizualnej, akcent dekoracyjny, itp. Lokalizacja 2-ch pomostów w konstrukcji drewnianej przeznaczonych na stanowiska wędkarskie, w tym jednego stanowiska z dostępem dla osób niepełnosprawnych (pochylnia terenowa). Na obu pomostach będą zlokalizowane też zadaszenia w konstrukcji drewnianej – deszczochrony. Przebudowa i adaptacja zdegradowanego budynku świetlicy-stołówki na cele społeczne (lokalne centrum animacji społecznej). Budowa ścieżek rowerowych zapewniających komunikację rowerową i pieszą z obszarem Zalewu Zimna Woda. / sfera infrastrukturalna, sfera przestrzenna, sfera społeczna i gospodarcza</p>		<p>na energooszczędne (KARTA PROJEKTU NR 4) (RPO WL 5.5) 3. Utworzenie Multimedialnego Muzeum Amonitów (KARTA PROJEKTU NR 3) (RPO WL 2.1, 5.5, 7.1)</p>
--	--	--	---



Unia Europejska
Fundusz Spójności



Lokalny Program Rewitalizacji Miasta Łuków na lata 2017-2022

<p>Utworzenie Multimedialnego Muzeum Amonitów (KARTA PROJEKTU NR 3) / RPO WL 2.1, 5.5, 7.1</p>	<p>Budowa Multimedialnego Muzeum Amonitów –budynek w technologii pasywnej o kubaturze 1000m2; dostosowany do potrzeb osób niepełnosprawnych; wyposażony w inteligentny system pomiarowy zużycia energii. Zakup wyposażenia Multimedialnego Muzeum Amonitów – nowoczesne, multimedialne ekspozycje stałe i ruchome; meble i narzędzia/urządzenia do pomieszczeń warsztatowo-rękodzielniczych; meble/sprzęt do pozostałych pomieszczeń Muzeum. / sfera infrastrukturalna, sfera przestrzenna, sfera społeczna i gospodarcza</p>	<p>Otwarty obszar sportowo rekreacyjny wokół Zalewu Zimna Woda / I Podobszar</p>	<p>1. Rewitalizacja zbiornika wodnego (KARTA PROJEKTU NR 1) (FOŚiGW) 2. Modernizacja instalacji oświetlenia ulicznego w Łukowie na energooszczędne (KARTA PROJEKTU NR 4) (RPO WL 5.5) 3. Odnowa zdegradowanej przestrzeni miejskiej prowadząca do rozwiązania zdiagnozowanych problemów społecznych (KARTA PROJEKTU NR 2) (RPO WL 13.3 i MSiR)</p>
<p>Strzelnica sportowa (KARTA PROJEKTU NR 6) / MSiT</p>	<p>Wykonanie osi strzeleckich: oś 25 m, oś 50 m, oś 100 m, oś "zajac w przebiegu", oś "dzik w przebiegu", oś 300 m, krąg myśliwski (skeet) i oś myśliwska (trap). Osie zabezpieczone istniejącymi i projektowanymi wałami ziemnymi o wys. min. 3 m n.p.t. oraz przesłonami. Na wałach ziemnych osi "zajac w przebiegu" oraz osi strzeleckiej 25 m żelbetowy kulochwyt główny o wysokości 2m ponad poziom wałów ziemnych obłożony drewnem. Na terenie strzelnicy budynek zaplecza, wiata rekreacyjna, krąg ogniskowy, wiaty stanowiące zadaszenie stanowisk strzeleckich, sędziowskich oraz przygotowania broni. Kompleks osi strzeleckich uzupełniony o 40 miejsc postojowych dla samochodów osobowych w tym 2 dla niepełnosprawnych, ciągi piesze i jezdne, małą architekturę. Teren ogrodzony panelami z siatki metalowej oraz z siatki</p>	<p>Tereny zielone dawnej strzelnicy wojskowej / I Podobszar</p>	<p>Odnowa zdegradowanej przestrzeni miejskiej prowadząca do rozwiązania zdiagnozowanych problemów społecznych (KARTA PROJEKTU NR 2) (RPO WL 13.3 i MSiR)</p>



Unia Europejska
Fundusz Spójności



Lokalny Program Rewitalizacji Miasta Łuków na lata 2017-2022

	leśnej o wysokości 1,5m oraz oświetlony. / sfera przestrzenna, sfera społeczna i gospodarcza		
--	---	--	--



Unia Europejska
Fundusz Spójności



5. ROZWÓJ OFERTY SKIEROWANEJ DO DZIECI I MŁODZIEŻY

Podwórko dla wszystkich (KARTA PROJEKTU NR 35) / RPO WL 11.1	Projekty animacyjne dla dzieci z rodzin zagrożonych wykluczeniem społecznym w miejscach koncentracji osób zagrożonych wykluczeniem społecznym i będących w trudnej sytuacji życiowej. / sfera społeczna	Podwórka i place zabaw zlokalizowane na całym obszarze rewitalizacji – I Podobszar, II Podobszar	1. Odnowa zdegradowanej przestrzeni miejskiej prowadząca do rozwiązania zdiagnozowanych problemów społecznych (KARTA PROJEKTU NR 2) (RPO WL 13.3 i MSiR) 2. Rewitalizacja zbiornika wodnego (KARTA PROJEKTU NR 1) (FOŚiGW)
Akademia Lokalnego Przedsiębiorcy (KARTA PROJEKTU NR 36) / Program Młodzież Solidarna w Działaniu	Spotkania z lokalnymi przedsiębiorcami, historia ich sukcesu, kreowanie przedsiębiorczych postaw u młodych ludzi, wyłowienie talentów, czyli młodych ludzi ze świetnymi pomysłami biznesowymi, wsparcie młodych ludzi w realizacji ciekawych i obiecujących projektów, które oferują istotną wartość dla otoczenia społeczno-gospodarczego (firm, sektora NGO, samorządu etc.). / sfera społeczna i gospodarcza	Lokalne Centrum Animacji Społecznej / I Podobszar	Odnowa zdegradowanej przestrzeni miejskiej prowadząca do rozwiązania zdiagnozowanych problemów społecznych (KARTA PROJEKTU NR 2) (RPO WL 13.3 i MSiR)
Trener osiedlowy (KARTA PROJEKTU NR 37) / Program Młodzież Solidarna w Działaniu	Realizacja zajęć dla młodzieży z terenów zagrożonych wykluczeniem społecznym oraz o koncentracji osób zagrożonych wykluczeniem społecznym i będących w trudnej sytuacji życiowej. / sfera społeczna	Otwarty obszar sportowo rekreacyjny wokół Zalewu Zimna Woda / I Podobszar	Odnowa zdegradowanej przestrzeni miejskiej prowadząca do rozwiązania zdiagnozowanych problemów społecznych (KARTA PROJEKTU NR 2) (RPO WL 13.3 i MSiR)
Bezpiecznie na rowerze (KARTA PROJEKTU NR 38)	Spotkania z instruktorami oraz policjantami z wydziału ruchu drogowego. Działania edukacyjne mające na celu wzrost bezpieczeństwa ruchu drogowego dzieci i młodzieży. Promocja	Otwarty obszar sportowo rekreacyjny wokół	Odnowa zdegradowanej przestrzeni miejskiej prowadząca do rozwiązania

Lokalny Program Rewitalizacji Miasta Łuków na lata 2017-2022

NR 38) / środki własne	zdrowego trybu życia. / sfera społeczna	Zalewu Zimna Woda / I Podobszar	zdiagnozowanych problemów społecznych (KARTA PROJEKTU NR 2) (RPO WL 13.3 i MSiR)
Wodna Akademia (KARTA PROJEKTU NR 39) / Program Młodzież Solidarna w Działaniu	Cykl zajęć edukacyjno-rekreacyjnych propagujących aktywne spędzanie wolnego czasu dla młodzieży z obszaru rewitalizacji. / sfera społeczna	Otwarty obszar sportowo rekreacyjny wokół Zalewu Zimna Woda / I Podobszar	Odnowa zdegradowanej przestrzeni miejskiej prowadząca do rozwiązania zdiagnozowanych problemów społecznych (KARTA PROJEKTU NR 2) (RPO WL 13.3 i MSiR)

6. ROZWÓJ CAŁOROCZNEJ OFERTY KULTURALNEJ OBSZARU REWITALIZACJI

10 muza (KARTA PROJEKTU NR 40) / środki własne	Letnie kino plenerowe. Utworzenie miejsca aktywizacji kulturalnej. / sfera społeczna	Otwarty obszar sportowo rekreacyjny wokół Zalewu Zimna Woda / I Podobszar	Odnowa zdegradowanej przestrzeni miejskiej prowadząca do rozwiązania zdiagnozowanych problemów społecznych (KARTA PROJEKTU NR 2) (RPO WL 13.3 i MSiR)
Wieczorki taneczne pod chmurką (KARTA PROJEKTU NR 41) / środki własne	Utworzenie miejsca spotkań, integracji i rozrywki kulturalnej dla mieszkańców obszaru rewitalizacji. Muzyka na żywo, wieczorki taneczne – tematyczne. / sfera społeczna	Otwarty obszar sportowo rekreacyjny wokół Zalewu Zimna Woda / I Podobszar	Odnowa zdegradowanej przestrzeni miejskiej prowadząca do rozwiązania zdiagnozowanych problemów społecznych (KARTA PROJEKTU NR 2) (RPO WL 13.3 i MSiR)
Przegląd Piosenek (KARTA PROJEKTU NR 42) / środki własne	Letni festiwal piosenki, wykorzystujący potencjał artystyczny uczestników zajęć wokalnych Fabryki Piosenki, będący jednocześnie podsumowaniem ich rocznej pracy. / sfera społeczna	Otwarty obszar sportowo rekreacyjny wokół Zalewu Zimna Woda /	Odnowa zdegradowanej przestrzeni miejskiej prowadząca do rozwiązania zdiagnozowanych problemów społecznych



Unia Europejska
Fundusz Spójności



Lokalny Program Rewitalizacji Miasta Łuków na lata 2017-2022

		I Podobszar	(KARTA PROJEKTU NR 2) (RPO WL 13.3 i MSiR)
Spotkanie kultur (KARTA PROJEKTU NR 44) / środki własne	Przegląd dorobku artystycznego dzieci i młodzieży pochodzenia polskiego i czeczeńskiego. / sfera społeczna	Otwarty obszar sportowo rekreacyjny wokół Zalewu Zimna Woda / I Podobszar	Odnowa zdegradowanej przestrzeni miejskiej prowadząca do rozwiązania zdiagnozowanych problemów społecznych (KARTA PROJEKTU NR 2) (RPO WL 13.3 i MSiR)

II. ZWIĘKSZENIE JAKOŚCI PRZESTRZENI PUBLICZNEJ, SŁUŻĄCEJ ZASPOKOJENIU POTRZEB MIESZKAŃCÓW OBSZARU REWITALIZACJI:

1. POPRAWA JAKOŚCI PRZESTRZENI OBSZARU REWITALIZACJI ORAZ PRZEPROWADZENIE PRAC MODERNIZACYJNYCH BUDYNKÓW MAJĄCYCH SŁUŻYĆ MIESZKAŃCOM OBSZARU REWITALIZACJI,
2. STWORZENIE PRZYJAZNYCH DLA UŻYTKOWNIKÓW MIEJSC CENTRALNYCH, INTEGRUJĄCYCH LOKALNĄ SPOŁECZNOŚĆ,
3. POPRAWA DOSTĘPNOŚCI TRANSPORTOWEJ I JAKOŚCI SYSTEMU KOMUNIKACJI,
4. REALIZACJA INWESTYCJI PROEKOLOGICZNYCH NA OBSZARZE REWITALIZACJI.

Rewitalizacja zbiornika wodnego (KARTA PROJEKTU NR 1) / FOŚiGW	Zbiornik wodny zalewu przewidziany do rewitalizacji obejmuje wykonanie prac związanych z odmuleniem dna, umocnieniem i poprawą skarp, wykonanie ścieżki pieszo – rowerowej na grobli zbiornika, wykonanie odstojnika osadów mineralnych na ujściu wód z rowu odwadniającego teren przyległy do zbiornika wodnego, wydzielenie kąpieliska wraz z wykonaniem plaży piaszczystej, wykonanie dwóch tarasów słonecznych na brzegu zbiornika oraz dwóch punktów	Otwarty obszar sportowo rekreacyjny wokół Zalewu Zimna Woda / I Podobszar	1. Odnowa zdegradowanej przestrzeni miejskiej prowadząca do rozwiązania zdiagnozowanych problemów społecznych (KARTA PROJEKTU NR 2) (RPO WL 13.3 i MSiR) 2. Modernizacja instalacji
--	---	--	--



Unia Europejska
Fundusz Spójności



Lokalny Program Rewitalizacji Miasta Łuków na lata 2017-2022

	<p>widokowych na skarpie. W ramach rewitalizacji zbiornika wodnego wykonane zostaną wszelkie fundamenty żelbetowe oraz tzw. palowanie obiektów na zbiorniku tj. dwóch pomostów wędkarskich, pomostu spacerowo – widokowego stanowiącego jednocześnie przystań motorowodną (marinę) oraz pod wyciąg narciarski do sportów wodnych. Na terenie akwenu wodnego przewiduje się też lokalizację pomostu drewnianego głównego z trybuną widokową oraz częścią rekreacyjną i częścią dostosowaną na potrzeby wyciągu do nart wodnych.</p> <p>/ sfera infrastrukturalna, sfera przestrzenna, sfera społeczna i gospodarcza</p>		<p>oświetlenia ulicznego w Łukowie na energooszczędne (KARTA PROJEKTU NR 4) (RPO WL 5.5)</p> <p>3. Utworzenie Multimedialnego Muzeum Amonitów (KARTA PROJEKTU NR 3) (RPO WL 2.1, 5.5, 7.1)</p>
<p>Odnowa zdegradowanej przestrzeni miejskiej prowadząca do rozwiązania zdiagnozowanych problemów społecznych (KARTA PROJEKTU NR 2) / RPO WL 13.3</p>	<p>Budowa 4-ro masztowego elektrycznego wyciągu nart wodnych o bokach 240m x 100m.</p> <p>Budowa nowych, sezonowych obiektów usługowych i sanitarnych.</p> <p>Przebudowa hangaru na sprzęt pływający z zapleczem administracyjnym i dla ratowników WOPR.</p> <p>Przebudowa istniejących dróg i dojazdów pieszych oraz budowa parkingów na samochody osobowe, motocykle i rowery, zatoki postojowej dla autobusów komunikacji miejskiej oraz autokarów, budowa ścieżki pieszo-rowerowej o długości ok. 600m.</p> <p>Przebudowa istniejącej doziemnej instalacji wod.-kan. wraz z budową przyłącza wodociągowego i kanalizacji sanitarnej oraz budowa doziemnej wewnętrznej instalacji deszczowej zbierającej wody opadowe.</p> <p>Budowa i przebudowa instalacji elektrycznej na modernizowanym terenie wraz z oświetleniem ścieżki pieszo-rowerowej.</p> <p>Urządzenie terenowej siłowni na wolnym powietrzu – dwie lokalizacje oraz boisk sportowych (siatkówka plażowa, piłka</p>	<p>Otwarty obszar sportowo rekreacyjny wokół Zalewu Zimna Woda / I Podobszar</p>	<p>1. Rewitalizacja zbiornika wodnego (KARTA PROJEKTU NR 1) (FOŚiGW)</p> <p>2. Modernizacja instalacji oświetlenia ulicznego w Łukowie na energooszczędne (KARTA PROJEKTU NR 4) (RPO WL 5.5)</p> <p>3. Utworzenie Multimedialnego Muzeum Amonitów (KARTA PROJEKTU NR 3) (RPO WL 2.1, 5.5, 7.1)</p>



Unia Europejska
Fundusz Spójności



Lokalny Program Rewitalizacji Miasta Łuków na lata 2017-2022

	<p>nożna, badminton, tenis stołowy, szachy, bule, itp.). Wykonanie elementów małej architektury – ławki typu parkowego, kosze na śmieci, deszczochrony i wiaty do grillowania, wydzielone miejsce na ognisko, terenowe schody/miejsca do siedzenia (gabiony), dwie wiaty przystankowe, elementy informacji wizualnej, akcent dekoracyjny, itp. Lokalizacja 2-ch pomostów w konstrukcji drewnianej przeznaczonych na stanowiska wędkarskie, w tym jednego stanowiska z dostępem dla osób niepełnosprawnych (pochylnia terenowa). Na obu pomostach będą zlokalizowane też zadaszania w konstrukcji drewnianej – deszczochrony. Przebudowa i adaptacja zdegradowanego budynku świetlicy-stołówki na cele społeczne (lokalne centrum animacji społecznej). Budowa ścieżek rowerowych zapewniających komunikację rowerową i pieszą z obszarem Zalewu Zimna Woda. / sfera infrastrukturalna, sfera przestrzenna, sfera społeczna i gospodarcza</p>		
<p>Utworzenie Multimedialnego Muzeum Amonitów (KARTA PROJEKTU NR 3) / RPO WL 2.1, 5.5, 7.1</p>	<p>Budowa Multimedialnego Muzeum Amonitów –budynek w technologii pasywnej o kubaturze 1000m²; dostosowany do potrzeb osób niepełnosprawnych; wyposażony w inteligentny system pomiarowy zużycia energii. Zakup wyposażenia Multimedialnego Muzeum Amonitów – nowoczesne, multimedialne ekspozycje stałe i ruchome; meble i narzędzia/urządzenia do pomieszczeń warsztatowo-rękodzielniczych; meble/sprzęt do pozostałych pomieszczeń Muzeum. / sfera infrastrukturalna, sfera przestrzenna, sfera społeczna i gospodarcza</p>	<p>Otwarty obszar sportowo rekreacyjny wokół Zalewu Zimna Woda / I Podobszar</p>	<p>1. Rewitalizacja zbiornika wodnego (KARTA PROJEKTU NR 1) (FOŚiGW) 2. Modernizacja instalacji oświetlenia ulicznego w Łukowie na energooszczędne (KARTA PROJEKTU NR 4) (RPO WL 5.5) 3. Odnowa zdegradowanej przestrzeni miejskiej prowadząca do rozwiązania zdiagnozowanych probl. społ.</p>



Unia Europejska
Fundusz Spójności



Lokalny Program Rewitalizacji Miasta Łuków na lata 2017-2022

			(KARTA PROJEKTU NR 2) (RPO WL 13.3 i MSiR)
Modernizacja instalacji oświetlenia ulicznego w Łukowie na energooszczędne (KARTA PROJEKTU NR 4) / RPO WL 5.5	Zakres rzeczowy projektu, określony z uwzględnieniem audytu, obejmuje 1350 opraw, w tym wymianę 1350 szt. na oprawy LED. W projekcie uwzględniono również koszty nadzoru inwestorskiego oraz koszty działań w zakresie informacji i promocji (tablice informacyjnej i pamiątkowej). Celem projektu jest zmniejszenie zużycia nieodnawialnej energii pierwotnej, umożliwiające zmniejszenie emisji CO2 i zmniejszenie emisji pyłów do atmosfery, poprzez wymianę źródeł światła na terenie miasta Łuków, w tym na obszarze rewitalizacji. / sfera infrastrukturalna, sfera przestrzenna, sfera społeczna i gospodarcza	I Podobszar oraz II Podobszar rewitalizacji	1. Odnowa zdegradowanej przestrzeni miejskiej prowadząca do rozwiązania zdiagnozowanych problemów społ. (KARTA PROJEKTU NR 2) (RPO WL 13.3 i MSiR) 2. Termomodernizacja budynków użyteczności publicznej (KARTA PROJEKTU NR 5) (RPO WL 5.2) 3. Utworzenie Multimedialnego Muzeum Amonitów (KARTA PROJEKTU NR 3) (RPO WL 2.1, 5.5, 7.1)
Termomodernizacja budynków użyteczności publicznej (KARTA PROJEKTU NR 5) / RPO WL 5.2	Zakres rzeczowy projektu wynika z audytu energetycznego z uwzględnieniem odnawialnych źródeł energii. / sfera infrastrukturalna i gospodarcza	I Podobszar oraz II Podobszar rewitalizacji	1. Modernizacja instalacji oświetlenia ulicznego w Łukowie na energooszczędne (KARTA PROJEKTU NR 4) (RPO WL 5.5) 2. Odnowa zdegradowanej przestrzeni miejskiej prowadząca do rozwiązania zdiagnozowanych problemów społ. (KARTA PROJEKTU NR 2) (RPO WL 13.3 i MSiR)



Unia Europejska
Fundusz Spójności



III. POPULARYZACJA LOKALNEGO DZIEDZICTWA HISTORYCZNEGO I KRAJOBRAZOWEGO:

1. ZACHOWANIE I PROMOCJA WALORÓW HISTORYCZNO- PRZYRODNICZYCH OBSZARU REWITALIZACJI.
2. OŻYWIENIE I PIELĘGNOWANIE MIEJSCOWYCH TRADYCJI HISTORYCZNO-KULTUROWYCH.

<p>Łukowskie Amonity (KARTA PROJEKTU NR 43) / środki własne</p>	<p>Plenerowa wystawa prezentująca skamieliny z czasów jurajskich odkryte w okolicach Łukowa oraz cykl warsztatów archeologicznych. / sfera społeczna</p>	<p>Otwarty obszar sportowo rekreacyjny wokół Zalewu Zimna Woda / I Podobszar</p>	<p>1. Odnowa zdegradowanej przestrzeni miejskiej prowadząca do rozwiązania zdiagnozowanych problemów społecznych (KARTA PROJEKTU NR 2) (RPO WL 13.3 i MSiR) 2. Rewitalizacja zbiornika wodnego (KARTA PROJEKTU NR 1) (FOŚiGW)</p>
<p>Utworzenie Multimedialnego Muzeum Amonitów (KARTA PROJEKTU NR 3) / RPO WL 2.1, 5.5, 7.1</p>	<p>Budowa Multimedialnego Muzeum Amonitów –budynek w technologii pasywnej o kubaturze 1000m2; dostosowany do potrzeb osób niepełnosprawnych; wyposażony w inteligentny system pomiarowy zużycia energii. Zakup wyposażenia Multimedialnego Muzeum Amonitów – nowoczesne, multimedialne ekspozycje stałe i ruchome; meble i narzędzia/urządzenia do pomieszczeń warsztatowo-rękodzielniczych; meble/sprzęt do pozostałych pomieszczeń Muzeum. / sfera infrastrukturalna, sfera przestrzenna, sfera społeczna i gospodarcza</p>	<p>Teren sąsiadujący z obszarem sportowo rekreacyjnym wokół Zalewu Zimna Woda / I Podobszar</p>	<p>1. Odnowa zdegradowanej przestrzeni miejskiej prowadząca do rozwiązania zdiagnozowanych problemów społecznych (KARTA PROJEKTU NR 2) (RPO WL 13.3 i MSiR) 2. Rewitalizacja zbiornika wodnego (KARTA PROJEKTU NR 1) (FOŚiGW)</p>

Lokalny Program Rewitalizacji Miasta Łuków na lata 2017-2022

3. KSZTAŁTOWANIE POSTAW PROEKOLOGICZNYCH DZIECI I DOROSŁYCH, UKIERUNKOWANYCH NA DBANIE O WSPÓLNA PRZESTRZEŃ.

<p>Eko Zalew Zimna Woda (KARTA PROJEKTU NR 45) / FOŚiGW, środki własne, Fundusze Norweskie</p>	<p>Cykl spotkań na temat edukacji ekologicznej oraz sprzątnięcia okolic zalewu. Integracja mieszkańców obszaru rewitalizacji oraz organizacji pozarządowych z terenu miasta. / sfera społeczna</p>	<p>Lokalne Centrum Animacji Społecznej / I Podobszar</p>	<p>Odnowa zdegradowanej przestrzeni miejskiej prowadząca do rozwiązania zdiagnozowanych problemów społecznych (KARTA PROJEKTU NR 2) (RPO WL 13.3 i MSiR)</p>
<p>Promocja świadomości ekologicznej na obszarze rewitalizacji (KARTA PROJEKTU NR 46) / FOŚiGW, środki własne, Fundusze Norweskie</p>	<p>Projekt będzie obejmował działania edukacyjne dotyczące wzrostu świadomości ekologicznej mieszkańców w zakresie gospodarki odpadami, niskiej emisji, zielonej mobilności oraz poszanowania środowiska naturalnego. Działania prowadzone będą w lokalnym centrum animacji społecznej zlokalizowanym na obszarze rewitalizacji. Zakres projektu obejmował będzie również przygotowanie materiałów informacyjnych. / sfera społeczna</p>	<p>Lokalne Centrum Animacji Społecznej / I Podobszar</p>	<p>Odnowa zdegradowanej przestrzeni miejskiej prowadząca do rozwiązania zdiagnozowanych problemów społecznych (KARTA PROJEKTU NR 2) (RPO WL 13.3 i MSiR)</p>



Unia Europejska
Fundusz Spójności



MECHANIZMY ZAPEWNIENIA KOMPLEMENTARNOŚCI MIĘDZY PROJEKTAMI REWITALIZACYJNYMI

Komplementarność jest jednym z ważnych aspektów Programu Rewitalizacji. Zapewnienie powiązań pomiędzy poszczególnymi projektami skutkować może lepszym i bardziej efektywnym wykorzystaniem środków finansowych przeznaczonych na rewitalizację.

Według Wytocznych w zakresie rewitalizacji w programach operacyjnych na lata 2014-2020 opracowanych przez Ministerstwo Rozwoju wymogiem niezbędnym przy opracowaniu programów rewitalizacji jest konieczność zapewnienia komplementarności w pięciu aspektach: przestrzennym, problemowym, proceduralno-instytucjonalnym, międzyokresowym i źródeł finansowania.

KOMPLEMENTARNOŚĆ PRZESTRZENNA

Komplementarność przestrzenna w Lokalnym Programie Rewitalizacji Miasta Łuków została zapewniona dzięki skupieniu projektów wybranych do realizacji na obszarze rewitalizacji o największym potencjale rozwojowym, który mieści się na zdegradowanych terenach zielonych położonych nad Zalewem Zimna Woda.

Wszystkie podstawowe projekty rewitalizacyjne skupiają się na ww. obszarze rewitalizacji i są z nim ściśle powiązane. Są odpowiedzią na główne problemy społeczne i funkcjonalno-przestrzenne dla tego terenu. Dzięki ich realizacji pozytywne skutki widoczne będą na całym obszarze Miasta, ponieważ wszystkie działania inwestycyjne dotyczą miejsc lub obiektów użyteczności publicznej, przez co korzystać z nich będą mogli mieszkańcy obszaru, całego miasta jak i regionu. Ich realizacja będzie zapobiegać przenoszeniu się problemów społecznych na dalsze obszary miasta, ponieważ ich rozwiązanie jest planowane na obszarze zamieszkania osób dotkniętych sytuacją kryzysową. Jedynie projekt budowy strzelnicy sportowej oraz projekty uzupełniające (wymiana oświetlenia ulicznego, termomodernizacja budynków publicznych) będą realizowane poza obszarem zalewu Zimna Woda.

KOMPLEMENTARNOŚĆ PROBLEMOWA

Wybrane do realizacji przedsięwzięcia rewitalizacyjne są ze sobą wzajemnie powiązane, a także wzajemnie się dopełniają. Zadania infrastrukturalne, związane z adaptacją budynku

Lokalny Program Rewitalizacji Miasta Łuków na lata 2017-2022

świetliczo-stołówki na cele Lokalnego Centrum Animacji Społecznej wraz z towarzyszącą infrastrukturą sportową i rekreacyjną zakładają prowadzenie tam działań o charakterze społecznym (kulturalnym, integracyjnym, aktywizującym mieszkańców).

Równocześnie zadania zostały przewidziane w taki sposób aby równocześnie przeciwdziałały problemom w różnych sferach. Działania rewitalizacyjne związane z modernizacją infrastruktury technicznej służą zarówno poprawie jakości życia mieszkańców, zwiększeniu ład przestrzennego, jak również będą miały pozytywny wpływ na poprawę jakości środowiska naturalnego.

Główne projekty rewitalizacyjne (Rewitalizacja zbiornika wodnego, Odnowa zdegradowanej przestrzeni miejskiej prowadząca do rozwiązania zdiagnozowanych problemów społecznych) pozwalają na uruchomienie innych działań i projektów. Projektowane do utworzenia Lokalne Centrum Animacji Społecznej oraz Łukowski Inkubator Ekonomii Społecznej stanowią bazę do inicjowania przedsięwzięć społecznych, gospodarczych i kulturalnych zaplanowanych w ramach przedmiotowego LPR. Jednocześnie kluczowe projekty rewitalizacyjne pozwolą uruchomić inne działania i przedsięwzięcia wykraczające poza dotychczas zdefiniowane obszary problemowe, m.in. z obszaru turystyki i edukacji.

Dodatkowo w celu wykazania komplementarności karty planowanych przedsięwzięć rewitalizacyjnych zawierają prognozowane rezultaty. Natomiast lista planowanych projektów rewitalizacyjnych zawiera informację na temat oddziaływania zadania w odniesieniu do pięciu sfer. Będzie to przeciwdziało fragmentaryzacji zadań, a rewitalizacja uzyska kompleksowy charakter.

KOMPLEMENTARNOŚĆ PROCEDURALNO-INSTYTUCJONALNA

Za realizację Lokalnego Programu Rewitalizacji Miasta Łuków na lata 2017-2022 odpowiadać będzie Burmistrz Miasta Łuków oraz podlegający mu Wydział Gospodarki Nieruchomościami i Planowania Przestrzennego. Umiejscowienie głównego operatora rewitalizacji w ramach istniejących struktur zapewni skuteczne zarządzanie programem oraz pozwoli na kontynuację i uzupełnienie działań podejmowanych w ramach realizacji polityk publicznych. Określenie odpowiednich instrumentów zarządzania i wdrażania zostało opisane w rozdziale **System wdrażania programu rewitalizacji**.

W realizację projektów rewitalizacyjnych będą zaangażowane następujące podmioty:

- podmioty miejskie:



Unia Europejska
Fundusz Spójności



Lokalny Program Rewitalizacji Miasta Łuków na lata 2017-2022

- Miasto Łuków,
- Ośrodek Sportu i Rekreacji w Łukowie,
- Miejska Biblioteka Publiczna,
- Łukowski Ośrodek Kultury,
- Miejska Świetlica Środowiskowa "Parasol",
- Przedsiębiorstwo Usług i Inżynierii Komunalnej Sp. z o.o. w Łukowie;
- podmioty inne niż miejskie:
 - Organizacje pozarządowe, w tym Kluby/stowarzyszenia sportowe,
 - Stowarzyszenie "Aktywni z Pasją",
 - Polski Związek Wędkarski,
 - Uniwersytet Trzeciego Wieku,
 - Inkubator Przedsiębiorczości w Łukowie,
 - Stowarzyszenie „Centrum Przedsiębiorczości, Integracji i Edukacji” w Łukowie,
 - Planowany do utworzenia podmiot/operator Łukowski Inkubator Ekonomii Społecznej,
 - Powiatowy Urząd Pracy,
 - Towarzystwo Przyjaciół Ziemi Łukowskiej.

KOMPLEMENTARNOŚĆ MIĘDZYOKRESOWA

Lokalny Program Rewitalizacji Miasta Łuków na lata 2017-2022 zwraca także uwagę na zachowanie ciągłości programowej.

Przedmiotowy program rewitalizacji nawiązuje i korzysta z efektów wcześniej zrealizowanych projektów w ramach poprzedniego programu rewitalizacji, który był skoncentrowany na odnowie terenów zielonych i rekreacyjnych położonych w centralnej części Miasta.

Przedsięwzięcia podejmowane w poprzednich okresach programowych mają swoją ciągłość i kontynuację w obecnym dokumencie, przede wszystkim poprzez kontynuację działań w obszarze rozbudowy miejsc spędzania wolnego czasu oraz miejsc rekreacji. Dodatkowo działania zostaną rozszerzone o aspekty społeczne w taki sposób, aby inwestycje w ramach rewitalizacji mogły służyć również grupom zagrożonym wykluczeniem społecznym. Wnioski wyciągnięte z realizacji poprzednich działań rewitalizacyjnych pozwolą na jeszcze bardziej efektywne wykorzystanie środków i możliwości w obecnej perspektywie finansowej.



Unia Europejska
Fundusz Spójności



Projekty, które zostały zapisane w Lokalnym Programie Rewitalizacji Miasta Łuków na lata 2017-2022 mają zapewnione finansowanie z różnych źródeł, które wzajemnie się uzupełniają i łączą, w tym EFRR, EFS, FS, środki publiczne Ministerstwa Sportu i Turystyki oraz Ministerstwa Rodziny, Pracy i Polityki Społecznej. Ponadto projekty zapisane w dokumencie dają także możliwość włączenia środków prywatnych w finansowanie procesów rewitalizacji. Szczegółowe zestawienie źródeł finansowania prezentujące jednocześnie komplementarność źródeł finansowania niniejszego programu, zostało zaprezentowane w następnym rozdziale.

RAMY FINANSOWE

ŹRÓDŁA FINANSOWANIA LOKALNEGO PROGRAMU REWITALIZACJI MIASTA ŁUKÓW

W celu zapewnienia skutecznej i efektywnej realizacji przedsięwzięć rewitalizacyjnych konieczne jest znalezienie odpowiednich źródeł ich finansowania. Wytyczne Ministerialne wskazują na konieczność zapewnienia komplementarności tychże źródeł finansowania. Oznacza to, iż w celu uzyskania jak najlepszych efektów programu rewitalizacji należy zdywersyfikować jego finansowanie, w tym m.in. łączyć publiczne środki z prywatnymi. Endogeniczne stymulowanie zdolności inwestycyjnych ma bowiem kluczowe znaczenie dla dynamiki pożądaných zmian.

Niniejszy rozdział przedstawia plan finansowy dla Lokalnego Programu Rewitalizacji Miasta Łuków na lata 2017-2022. Przy czym w części pierwszej zawarte zostały ramy finansowania, natomiast w części drugiej opisano możliwe źródła finansowania przedsięwzięć rewitalizacyjnych wskazanych w dokumencie.

Lokalny Program Rewitalizacji Miasta Łuków na lata 2017-2022

TABELA 8 INDYKATYWNE RAMY FINANSOWE LPR

L.p.	Nazwa Projektu	Wartość projektu (PLN)	Udział środków zewnętrznych (PLN)	Udział środków JST (PLN)	Udział środków prywatnych (PLN)	Termin realizacji	Potencjalne źródła finansowania
1	Rewitalizacja zbiornika wodnego	4 858 000,00	3 158 000,00	1 700 000,00	0,00	2017-2018	Budżet Miasta Łuków; Wojewódzki Fundusz Ochrony Środowiska i Gospodarki Wodnej.
2	Odnowa zdegradowanej przestrzeni miejskiej prowadząca do rozwiązania zdiagnozowanych problemów społecznych	16 497 000,00	11 000 000,00	5 497 000,00	0,00	2018-2020	Budżet Miasta Łuków; Ministerstwo Sportu i Turystyki; Regionalny Program Operacyjny Województwa Lubelskiego na lata 2014 -2020, Działanie 13.3 Rewitalizacja obszarów miejskich.
3	Utworzenie Multimedialnego Muzeum Amonitów	9 180 000,00	7 803 000,00	1 377 000,00	0,00	2018-2022	Regionalny Program Operacyjny Województwa Lubelskiego na lata 2014-2020: działanie 2.1. Cyfrowe Lubelskie; działanie 5.5. Promocja niskoemisyjności; działanie 7.1. Dziedzictwo kulturowe i naturalne; Budżet Miasta Łuków.
4	Modernizacja instalacji oświetlenia ulicznego w Łukowie na energooszczędne	4 632 716,70	3 201 470,88	1 431 245,82	0,00	2018	Regionalny Program Operacyjny Województwa Lubelskiego na lata 2014-2020, Działanie 5.5 Promocja niskoemisyjności; Budżet Miasta Łuków.
5	Termomodernizacja budynków użyteczności publicznej	4 990 000,00	2 909 305,00	2 080 695,00	0,00	2018-2022	Budżet Miasta Łuków; Regionalny Program Operacyjny Województwa Lubelskiego na lata 2014 -2020, Działanie 5.2 Efektywność energetyczna sektora publicznego.
6	Strzelnica sportowa	2 370 000,00	1 185 000,00	1 185 000,00	0,00	2018	Budżet Miasta Łuków; Ministerstwo Sportu i Turystyki.
7	Integracyjny Klub Rękodzieła	300 000,00	255 000,00	45 000,00	0,00	2019-2020	Regionalny Program Operacyjny Województwa Lubelskiego na lata 2014-2020, Działanie 11.1, Typ projektu 1.



Unia Europejska
Fundusz Spójności



Lokalny Program Rewitalizacji Miasta Łuków na lata 2017-2022

8	Apetyt na aktywność	50 000,00	45 000,00	5 000,00	0,00	2019-2020	Budżet Miasta Łuków, Fundusz Inicjatyw Obywatelskich.
9	Akademia Nordic Walking	9 000,00	0,00	9 000,00	0,00	2019-2020	Środki własne Ośrodka Sportu i Rekreacji w Łukowie
10	Puchar Lubelszczyzny w Nordic Walking	20 000,00	0,00	6 000,00	14 000,00	2019-2020	Budżet Miasta Łuków, Stowarzyszenie "Aktywni z Pasją".
11	Dni Łukowa	200 000,00	0,00	200 000,00	0,00	2019-2020	Budżet Miasta Łuków
12	Ogólnopolska Olimpiada Wędkarska	50 000,00	0,00	8 000,00	42 000,00	2019-2020	Budżet Miasta Łuków, Środki własne Polskiego Związku Wędkarskiego.
13	Letnie warsztaty terapii zajęciowej	15 000,00	0,00	6 000,00	9 000,00	2019-2020	Środki własne organizacji pozarządowych, Budżet Miasta Łuków
14	Festyn integracyjny dla osób niepełnosprawnych	60 000,00	54 000,00	6 000,00	0,00	2019-2020	Środki własne Miasta Łuków, środki własne Ośrodka Sportu i Rekreacji w Łukowie, Fundusz Inicjatyw Obywatelskich.
15	Profilaktyka przeciw wykluczeniu	120 000,00	108 000,00	12 000,00	0,00	2019-2020	Rządowy Program na rzecz Aktywności Społecznej Osób Starszych na lata 2014-2020, Fundusz Inicjatyw Obywatelskich.
16	Mobilny instruktor	21 000,00	10 500,00	10 500,00	0,00	2019-2020	Erasmus +.
17	Warsztaty z budowania partnerstw lokalnych	10 000,00	9 000,00	1 000,00	0,00	2019-2020	Fundusz Inicjatyw Obywatelskich Priorytet 3, Środki własne Miasta Łuków.
18	Łukowski Inkubator Ekonomii Społecznej	700 000,00	595 000,00	105 000,00	0,00	2019-2020	Program Operacyjny Wiedza Edukacja Rozwój na lata 2014-2020, Działanie 2.9; RPO WL na lata 2014 -2020; Budżet Miasta Łuków.
19	Wdrożenie instrumentu pożyczkowego i reporeczeniowego w ramach Krajowego Funduszu Przedsiębiorczości Społecznej	375 000,00	318 750,00	56 250,00	0,00	2019-2020	Program Operacyjny Wiedza Edukacja Rozwój na lata 2014-2020.
20	Rozwój i upowszechnianie ekonomii społecznej, w tym wzrost zatrudnialności w sektorze ekonomii społecznej w regionie	500 000,00	425 000,00	75 000,00	0,00	2019-2020	Program Operacyjny Wiedza Edukacja Rozwój na lata 2014-2020.



Unia Europejska
Fundusz Spójności



Lokalny Program Rewitalizacji Miasta Łuków na lata 2017-2022

21	Młodzi na rynku pracy	400 000,00	340 000,00	60 000,00	0,00	2019-2020	Program Operacyjny Wiedza Edukacja Rozwój na lata 2014-2020, Działanie 1.2; Regionalny Program Operacyjny Województwa Lubelskiego na lata 2014 - 2020, Działanie 12.3; Erasmus +.
22	Podnoszenie kwalifikacji zawodowych osób zagrożonych ubóstwem i wykluczeniem społecznym -kucharz małej gastronomii.	100 000,00	85 000,00	15 000,00	0,00	2019-2020	Regionalny Program Operacyjny Województwa Lubelskiego na lata 2014 - 2020, Działanie 11.1; Działanie 12.3.
23	Zwiększenie cyfrowych kompetencji mieszkańców	75 000,00	63 750,00	11 250,00	0,00	2019-2020	Program Operacyjny Polska Cyfrowa, Działanie 3.1; Rządowy Program na rzecz Aktywności Społecznej Osób Starszych na lata 2014–2020.
24	Podnoszenie kwalifikacji zawodowych osób zagrożonych ubóstwem i wykluczeniem społecznym - sprzedawca	75 000,00	63 750,00	11 250,00	0,00	2019-2020	Regionalny Program Operacyjny Województwa Lubelskiego na lata 2014 - 2020, Działanie 11.1; Działanie 12.3.
25	Podnoszenie kwalifikacji zawodowych osób zagrożonych ubóstwem i wykluczeniem społecznym – operator maszyn i urządzeń do całorocznej pielęgnacji terenów zielonych	110 000,00	93 500,00	16 500,00	0,00	2019-2020	Regionalny Program Operacyjny Województwa Lubelskiego na lata 2014 - 2020, Działanie 11.1; Działanie 12.3.
26	Aktywne formy przeciwdziałania wykluczeniu społecznemu – nowy wymiar 2020	40 000,00	36 000,00	4 000,00	0,00	2019-2020	Ministerstwo Rodziny, Pracy i Polityki Społecznej.
27	Szkolenia zawodowe i przekwalifikujące dla osób bezrobotnych	350 000,00	297 500,00	52 500,00	0,00	2019-2020	Regionalny Program Operacyjny Województwa Lubelskiego na lata 2014 - 2020, Działanie 9.1 Aktywizacja zawodowa.
28	Bajka łączy pokolenia – seniorzy czytają dzieciom	10 000,00	9 000,00	1 000,00	0,00	2019-2020	Rządowy Program na rzecz Aktywności Społecznej Osób Starszych na lata 2014–2020.
29	Niedzielne śniadanie z muzyką na terenie Zalewu	12 000,00	10 800,00	1 200,00	0,00	2019-2020	Rządowy Program na rzecz Aktywności Społecznej Osób Starszych na lata 2014–



Unia Europejska
Fundusz Spójności



Lokalny Program Rewitalizacji Miasta Łuków na lata 2017-2022

							2020.
30	Cyfrowi Seniorzy	15 000,00	13 500,00	1 500,00	0,00	2019-2020	Rządowy Program na rzecz Aktywności Społecznej Osób Starszych na lata 2014-2020.
31	Aktywni Seniorzy	10 000,00	9 000,00	1 000,00	0,00	2019-2020	Fundusz Inicjatyw Obywatelskich: Priorytet 2. Aktywne społeczeństwo, Rządowy Program na rzecz Aktywności Społecznej Osób Starszych 2014-2020; Środki własne.
32	Świetlica seniora -integracja i aktywizacja	10 000,00	8 500,00	1 500,00	0,00	2019-2020	Regionalny Program Operacyjny Województwa Lubelskiego na lata 2014 - 2020, Działanie 12.3; Program Operacyjny Polska Cyfrowa, Działanie 3.1; Rządowy Program na rzecz Aktywności Społecznej Osób Starszych 2014-2020.
33	Seniorzy na Start	25 000,00	22 500,00	2 500,00	0,00	2019-2020	Rządowy Program na rzecz Aktywności Społecznej Osób Starszych 2014-2020.
34	Program integracji społecznej i zawodowej osób niepełnosprawnych	150 000,00	127 500,00	22 500,00	0,00	2019-2020	Regionalny Program Operacyjny Województwa Lubelskiego na lata 2014 - 2020, Działanie 11.1.
35	Podwórko dla wszystkich	150 000,00	127 500,00	22 500,00	0,00	2019-2020	Regionalny Program Operacyjny Województwa Lubelskiego na lata 2014 - 2020, Działanie 11.1.
36	Akademia Lokalnego Przedsiębiorcy	60 000,00	54 000,00	6 000,00	0,00	2019-2020	Program Młodzież Solidarna w Działaniu na lata 2016-2019.
37	Trener osiedlowy	110 000,00	99 000,00	11 000,00	0,00	2019-2020	Środki własne Ośrodka Sportu i Rekreacji w Łukowie; Program Młodzież Solidarna w Działaniu na lata 2016-2019
38	Bezpiecznie na rowerze	2 000,00	0,00	2 000,00	0,00	2019-2020	Środki własne Ośrodka Sportu i Rekreacji w Łukowie.
39	Wodna Akademia	50 000,00	45 000,00	5 000,00	0,00	2019-2020	Środki własne Ośrodka Sportu i Rekreacji w Łukowie; Program Młodzież Solidarna w Działaniu na lata 2016-2019.
40	10 muza	20 000,00	0,00	20 000,00	0,00	2019-	Środki własne Łukowskiego Ośrodka



Unia Europejska
Fundusz Spójności



Lokalny Program Rewitalizacji Miasta Łuków na lata 2017-2022

						2020	Kultury.
41	Wieczorki taneczne pod chmurką	6 000,00	0,00	6 000,00	0,00	2019-2020	Środki własne Łukowskiego Ośrodka Kultury.
42	Przeгляд Piosenek	5 000,00	0,00	5 000,00	0,00	2019-2020	Środki własne Łukowskiego Ośrodka Kultury.
43	Łukowskie Amonity	2 000,00	0,00	2 000,00	0,00	2019-2020	Środki własne Łukowskiego Ośrodka Kultury.
44	Spotkanie kultur	2 000,00	0,00	2 000,00	0,00	2019-2020	Środki własne Łukowskiego Ośrodka Kultury.
45	Eko Zalew Zimna Woda	5 000,00	4 000,00	1 000,00	0,00	2019-2020	Fundusze Norweskie; Wojewódzki Fundusz Ochrony Środowiska i Gospodarki Wodnej; środki własne Miasta Łuków
46	Promocja świadomości ekologicznej na obszarze rewitalizacji	15 000,00	7 500,00	7 500,00	0,00	2019-2020	Fundusze Norweskie, Wojewódzki Fundusz Ochrony Środowiska i Gospodarki Wodnej, środki własne Miasta Łuków, Przedsiębiorstwa Usług i Inżynierii Komunalnej Sp. z o.o. w Łukowie.
SUMA:		46 766 716,70	32 594 325,88	14 107 390,82	65 000,00		

Źródło: Opracowanie własne



Unia Europejska
Fundusz Spójności



Głównym źródłem finansowania projektów rewitalizacyjnych w województwie lubelskim w latach 2014-2020 (z perspektywą do roku 2023) są środki z funduszy europejskich w ramach Regionalnego Programu Operacyjnego Województwa Lubelskiego na lata 2014-2020. Ponadto, w celu zapewniania komplementarności finansowej projektów należy mieć na uwadze możliwości finansowania z innych dostępnych źródeł, w tym z programów krajowych (np. POWER, POiŚ, POPC), ze środków celowych będących w dyspozycji Ministerstw (np. Ministerstwo Sportu i Turystyki, Ministerstwo Rodziny, Pracy i Polityki Społecznej), innych środków regionalnych i lokalnych, w tym z budżetów JST czy środków prywatnych podmiotów.

Po roku 2022 projekty rewitalizacyjne będą finansowane głównie ze środków budżetu Miasta Łuków i w niewielkim stopniu ze środków prywatnych.

Regionalny Program Operacyjny Województwa Lubelskiego na lata 2014-2020

Podstawowym źródłem finansowania projektów zaplanowanych w LPR Miasta Łuków jest Regionalny Program Operacyjny Województwa Lubelskiego na lata 2014-2020. W ramach RPO WL przewidziano konkretne działanie ukierunkowane na finansowanie przedmiotowych projektów, a mianowicie Działanie 13.3 RPO WL Rewitalizacja obszarów miejskich.

Celem Działania jest odnowa zdegradowanych przestrzeni miejskich prowadząca do rozwiązywania zdiagnozowanych problemów społecznych tych obszarów. Inwestycje infrastrukturalne w zakresie rewitalizacji ukierunkowane na rozwiązywanie zdiagnozowanych problemów społecznych wzmocnią wysiłki na rzecz ograniczania koncentracji ubóstwa oraz wykluczenia społecznego mieszkańców obszarów rewitalizowanych. Pozwolą także na odnowę zdegradowanych przestrzeni miejskich przyczyniając się do wzmocnienia ich potencjałów rozwojowych. Możliwe do sfinansowania typy projektów:

1. Przebudowa, remont lub modernizacja zdegradowanych budynków, w tym m.in. budynków przemysłowych, powojсковych w celu przywrócenia lub nadania im nowych funkcji użytkowych, np. społecznych, gospodarczych, turystycznych lub kulturalnych wraz z zagospodarowaniem terenu funkcjonalnie związanego z obiektem.

2. Kompleksowe projekty obejmujące rekultywację / remediację zdegradowanych obszarów wraz z przebudową oraz adaptacją obiektów zdegradowanych, w tym obiektów przemysłowych i powojсковych zlokalizowanych na tych terenach, mające na celu przywrócenie lub nadanie danemu obszarowi nowych funkcji użytkowych, tj. np. gospodarczych, turystycznych, kulturalnych lub społecznych.



Unia Europejska
Fundusz Spójności



Lokalny Program Rewitalizacji Miasta Łuków na lata 2017-2022

3. Roboty restauratorskie i konserwatorskie budynków znajdujących się w rejestrze zabytków, budynków położonych w strefie ochrony konserwatorskiej oraz budynków o wartości architektonicznej i znaczeniu historycznym nie będących w rejestrze zabytków i ich wyposażenia niezbędnego dla wprowadzenia funkcji, jaką będzie pełnić będzie budynek po realizacji projektu w celu przywrócenia lub nadania im nowych funkcji użytkowych, np. społecznych, gospodarczych, turystycznych lub kulturalnych wraz z zagospodarowaniem terenu funkcjonalnie związanego z obiektem.

4. Uporządkowanie i zagospodarowanie zdegradowanych przestrzeni publicznych (przebudowa, remont lub modernizacja) w celu przywrócenia lub nadania im nowych funkcji użytkowych, np. społecznych, gospodarczych, turystycznych lub kulturalnych wyłącznie jako element zapewniający spójność kompleksowych projektów rewitalizacyjnych.

5. Zakup wyposażenia - wyłącznie jako element projektów dotyczących adaptacji budynków na cele np. gospodarcze, społeczne, turystyczne lub kulturalne i bezpośrednio związanego z funkcją, jaką będzie pełnić będzie budynek po realizacji projektu.

6. Roboty budowlane i modernizacyjne infrastruktury technicznej (wodnokanalizacyjna, ciepłownicza, elektryczna, gazowa, telekomunikacyjna oraz infrastruktura z zakresu gospodarki odpadami). Przedmiotowe prace dopuszczalne są wyłącznie jako element zapewniający spójność kompleksowych projektów rewitalizacyjnych będący uzupełnieniem szerszego projektu oraz w przypadku, kiedy są niezbędne do realizacji celów projektu.

7. Roboty budowlane i modernizacyjne dróg lokalnych (gminnych i powiatowych). Przedmiotowe prace dopuszczalne są wyłącznie jako element zapewniający spójność kompleksowych projektów rewitalizacyjnych będący uzupełnieniem szerszego projektu oraz w przypadku, kiedy są niezbędne do realizacji celów projektu.

8. Tworzenie stref bezpieczeństwa i zapobieganie przestępczości w zagrożonych patologiami społecznymi obszarach miast m.in.: budowa lub przebudowa oświetlenia, zakup i instalacja systemów monitoringu, wyposażenie centrum monitoringu oraz koszty robót budowlanych mających na celu przystosowanie pomieszczeń do pełnienia funkcji centrum monitoringu, itp. wyłącznie jako element zapewniający spójność kompleksowych projektów rewitalizacyjnych będący uzupełnieniem szerszego projektu.

9. Rozwój miejskich terenów zielonych - wyłącznie jako element zapewniający spójność kompleksowych projektów rewitalizacyjnych będący uzupełnieniem szerszego projektu.



Unia Europejska
Fundusz Spójności



Lokalny Program Rewitalizacji Miasta Łuków na lata 2017-2022

10. Przebudowa, remont lub modernizacja budynków w celu adaptacji na działalność przedsiębiorstw, w tym przedsiębiorstw społecznych wraz z zakupem wyposażenia niezbędnego do prowadzenia niniejszej działalności, z wyłączeniem prac dot. wsparcia działalności administracyjno-biurowej.

Program Operacyjny Infrastruktura i Środowisko na lata 2014–2020

Projekty rewitalizacyjne przewidziane do realizacji w Lokalnym Programie Rewitalizacji Miasta Łuków mogą także zostać dofinansowane w ramach Programu Operacyjnego Infrastruktura i Środowisko na lata 2014-2020.

Pomimo iż w Programie Operacyjnym Infrastruktura i Środowisko nie przewidziano bezpośredniego wsparcia na rzecz rewitalizacji (tj. nie wydzielono odrębnych działań dedykowanych projektom rewitalizacyjnym), to zaplanowano przyjęcie rozwiązań promujących projekty powiązane z Lokalnymi Programami Rewitalizacji. Preferencje dla projektów rewitalizacyjnych (tj. dedykowane kryteria wyboru projektów) przewidziane zostały w ramach następujących działań:

Działanie 1.3. Wspieranie efektywności energetycznej w budynkach (projekty obejmujące głęboką kompleksową modernizację energetyczną budynków użyteczności publicznej, a także publicznych szkół artystycznych oraz wielorodzinnych budynków mieszkalnych).

Działanie 2.5. Poprawa jakości środowiska miejskiego (rekultywacja terenów zdegradowanych bądź zdewastowanych oraz remediacja terenów zanieczyszczonych, rozwój terenów zieleni w miastach i ich obszarach funkcjonalnych, inwentaryzacja terenów zdegradowanych i terenów zanieczyszczonych).

Działanie 8.1. Ochrona dziedzictwa kulturowego i rozwój zasobów kultury (m.in. prace konserwatorskie, restauratorskie oraz roboty budowlane przy obiektach i na obszarach zabytkowych i zespołach tych obiektów i w ich otoczeniu, rozbudowa, przebudowa i remont niezabytkowej infrastruktury na cele działalności kulturalnej, edukacji artystycznej i archiwów, zakup trwałego wyposażenia do prowadzenia działalności kulturalnej, ochrona i zachowanie zabytkowych ogrodów i parków, zabezpieczenie obiektów przed kradzieżą i zniszczeniem).

Fundusz Termomodernizacji i Remontów

Przedsięwzięcia dotyczące działań termomodernizacyjnych i remontowych, przewidziane do realizacji w Lokalnym Programie Rewitalizacji Miasta Łuków, mogą się ubiegać o wsparcie ze środków Funduszu Termomodernizacji i Remontów. Program ten wdrażany jest w oparciu o przepisy Ustawy z dnia 21 listopada 2008 r. o wspieraniu termomodernizacji i remontów, a jego celem jest pomoc finansowa dla inwestorów realizujących przedsięwzięcia termomodernizacyjne i remontowe, jak również wypłata rekompensat dla właścicieli budynków



Unia Europejska
Fundusz Spójności



Lokalny Program Rewitalizacji Miasta Łuków na lata 2017-2022

mieszkalnych, w których były lokale kwaterunkowe. Fundusz obsługiwany jest przez Bank Gospodarstwa Krajowego. Wsparcie w ramach programu udzielane jest w formie tzw. premii (termomodernizacyjnej, remontowej i kompensacyjnej).

Premia termomodernizacyjna przysługuje inwestorowi z tytułu realizacji przedsięwzięcia termomodernizacyjnego i stanowi spłatę części kredytu zaciągniętego przez tego inwestora. O dofinansowanie przedsięwzięć w ramach premii termomodernizacyjnej, mogą się ubiegać właściciele bądź też zarządcy: budynków mieszkalnych, budynków zbiorowego zamieszkania, budynków użyteczności publicznej stanowiących własność jednostek samorządu terytorialnego służących do wykonywania przez nie zadań publicznych, lokalnych sieci ciepłowniczych, a także lokalnych źródeł ciepła.

Premia remontowa przysługuje inwestorowi z tytułu realizacji przedsięwzięcia remontowego i stanowi spłatę części kredytu zaciągniętego przez tego inwestora. O dofinansowanie projektu w ramach premii remontowej mogą się ubiegać wyłącznie właściciele lub zarządcy budynków wielorodzinnych (tj. osoby fizyczne, wspólnoty mieszkaniowe z większościovym udziałem osób fizycznych, spółdzielnie mieszkaniowe oraz towarzystwa budownictwa społecznego), których użytkowanie rozpoczęto przed dniem 14 sierpnia 1961 roku.

Premia kompensacyjna przysługuje osobom fizycznym, realizującym projekty remontowe lub remont budynku mieszkalnego. O dofinansowanie projektu w ramach premii kompensacyjnej mogą się ubiegać wyłącznie osoby fizyczne, będące właścicielami budynków mieszkalnych oraz właścicielami części budynków mieszkalnych, w których w okresie pomiędzy 12 listopada 1994 roku a 25 kwietnia 2005 roku znajdowały się lokale kwaterunkowe (co najmniej jeden lokal).

Program Fundusz Inicjatyw Obywatelskich na lata 2014–2020

Różnorodne działania społeczne o charakterze społecznym ukierunkowane na rozwój społeczeństwa obywatelskiego, jak również budowę kapitału społecznego oraz stymulowanie aktywności społecznej mieszkańców, przewidziane do realizacji w Lokalnym Programie Rewitalizacji Miasta Łuków mogą zostać wsparte w ramach Programu Fundusz Inicjatyw Obywatelskich na lata 2014–2020. Program jest instrumentem finansowanym ze środków budżetu państwa, adresowanym do podmiotów sektora społecznego (pozarządowego). Głównym celem programu jest zwiększenie poziomu zaangażowania obywateli i organizacji



Unia Europejska
Fundusz Spójności



pozarządowych w życie publiczne. Osiągnięciu tego celu służyć ma realizacja 4 priorytetów, którymi są:

Priorytet 1. Małe inicjatywy (głównym celem priorytetu jest zwiększenie ilości realizowanych inicjatyw oddolnych). W ramach priorytetu wspierane są działania ukierunkowane m.in. na: animowanie działań samopomocowych i wspieranie młodych organizacji pozarządowych.

Priorytet 2. Aktywne społeczeństwo (zasadniczym celem priorytetu jest zwiększenie liczby obywateli angażujących się w inicjatywy lokalne oraz działania realizowane przez organizacje pozarządowe). W ramach tego priorytetu wspierane są przedsięwzięcia zogniskowane m.in. na: aktywizację obywateli w sprawach wspólnotowych, rozwijanie wolontariatu, aktywizację współpracy wspólnot lokalnych i organizacji publicznych, wspieranie aktywnych form integracji społecznej, a także rozwój przedsiębiorczości społecznej.

Priorytet 3. Aktywni obywatele (głównym celem priorytetu jest wzrost poziomu partycypacji obywateli w sprawach publicznych). W ramach tego priorytetu wspierane są przedsięwzięcia dotyczące m.in. zwiększania wpływu obywateli na polityki publiczne, rozwijania edukacji obywatelskiej i kompetencji społecznych oraz wspierania tworzenia partnerstw i innych form współpracy służących aktywizacji obywateli i przekazywaniu im realizacji zadań publicznych.

Priorytet 4. Silne organizacje pozarządowe (głównym dążeniem priorytetu jest wzmocnienie potencjału sektora pozarządowego). W przypadku tego priorytetu wspomagane są projekty dotyczące zwiększania kompetencji organizacji społecznych, jak również wspierania działań o charakterze systemowym.

Rządowy Program na rzecz Aktywności Społecznej Osób Starszych na lata 2014-2020

Różnego rodzaju działania społeczne ukierunkowane na zaspokajanie szeroko rozumianych potrzeb osób w podeszłym wieku, jakie przewidziano do realizacji w Lokalnym Programie Rewitalizacji Miasta Łuków, mogą zostać dofinansowane za pośrednictwem Rządowego Programu na rzecz Aktywności Społecznej Osób Starszych na lata 2014-2020. Podstawowym celem tego programu jest poprawa poziomu i jakości życia osób starszych (osób w wieku powyżej 60 lat) dla godnego starzenia się poprzez aktywność społeczną. Program ten adresowany jest przede wszystkim do organizacji oraz instytucji prowadzących działalność na rzecz osób w podeszłym wieku (w tym osób niepełnosprawnych lub osób o ograniczonej

Lokalny Program Rewitalizacji Miasta Łuków na lata 2017-2022

sprawności ruchowej) przy wykorzystaniu istniejącej infrastruktury społecznej, a także ścisłej współpracy z jednostkami samorządowymi (placówkami kulturalno-oświatowymi).

Priorytet 1. Edukacja osób starszych (głównym celem priorytetu jest zwiększenie dostępności oraz poprawa jakości oferty edukacyjnej adresowanej do osób starszych). W ramach priorytetu wspierane są działania obejmujące m.in.: zajęcia z różnych dziedzin dedykowanych osobom starszym oraz programy edukacyjne i warsztaty o aktywnym starzeniu, kształcenie opiekunów, zajęcia przygotowujące do usług wolontariackich.

Priorytet 2. Aktywność społeczna promująca integrację wewnątrz- i międzypokoleniową (podstawowym dążeniem priorytetu jest tworzenie odpowiednich warunków dla integracji wewnątrzpokoleniowej, a także międzypokoleniowej osób starszych w oparciu o istniejącą infrastrukturę społeczną). W ramach tego priorytetu wspierane są projekty dotyczące m.in.: aktywności fizycznej i turystyczno-rekreacyjnej osób starszych, zajęć w obszarze kultury oraz sztuki (w tym działania angażujące różne pokolenia), przeciwdziałania wykluczeniu cyfrowemu.

Priorytet 3. Partycypacja społeczna osób starszych (zasadniczym celem priorytetu jest rozwój zróżnicowanych form aktywności społecznej osób starszych, w tym zwłaszcza ich partycypacji w życiu społecznym, procesach decyzyjnych i kształtowaniu polityk publicznych). W ramach tego priorytetu wspierane są projekty dotyczące m.in.: różnych form aktywności osób starszych wobec lokalnych społeczności, aktywności wspierających uczestnictwo i integrację w życiu społecznym i publicznym.

Priorytet 4. Usługi społeczne dla osób starszych (usługi zewnętrzne) (podstawowym celem priorytetu jest zwiększenie stopnia dostępności oraz podniesienie jakości usług społecznych dla osób starszych, a także wspieranie różnych działań na rzecz samoorganizacji i samopomocy).

SYSTEM WDRAŻANIA PROGRAMU REWITALIZACJI

Pierwszym etapem wdrażania Lokalnego Programu Rewitalizacji Miasta Łuków będzie przyjęcie Programu stosowną uchwałą Rady Miasta Łuków. W przypadku stwierdzenia konieczności wprowadzenia zmian do uchwalonego już dokumentu, konieczne będzie przyjęcie odpowiedniej uchwały przez Radę Miasta Łuków. Wszelkie dokumenty związane z ewaluacją oraz sprawozdawczością z realizacji Programu będą adresowane do Rady Miasta Łuków.

Lokalny Program Rewitalizacji Miasta Łuków jest dokumentem wdrażanym przez następujące typy podmiotów:

- **Podmioty wykonawcze**, czyli jednostki sektora publicznego, prywatnego i pozarządowego realizujące poszczególne przedsięwzięcia wskazane w dokumencie LPR,
- **Podmioty zarządzające**, czyli podmioty odpowiedzialne za wdrożenie dokumentu Lokalnego Programu Rewitalizacji, jego monitoring, ocenę i aktualizację.

Za bieżący nadzór nad wdrażaniem Programu, w tym dbałość o zagwarantowanie (w budżecie i Wieloletniej Prognozie Finansowej) środków na jego skuteczną realizację oraz pozyskanie zewnętrznych źródeł finansowania odpowiadać będzie Burmistrz Miasta Łuków wspierany przez Wydziały Urzędu Miasta Łuków. Wszystkie projekty będą realizowane zgodnie z uchwalonymi przez Radę Miasta: Wieloletnią Prognozą Finansową oraz budżetami rocznymi. W proces wdrażania włączeni zostaną także interesariusze rewitalizacji uczestniczący w pracach Komitetu Rewitalizacji.

STRUKTURA ZARZĄDZANIA REALIZACJĄ LOKALNEGO PROGRAMU REWITALIZACJI

Struktura zarządzania Programem składa się z następujących komórek:

- Rada Miasta Łuków – odpowiadać będzie za uchwalenie Lokalnego Programu Rewitalizacji oraz opiniowanie zmian i aktualizację dokumentu;
- Burmistrz Miasta Łuków – odpowiadać będzie za bieżący nadzór nad realizacją Programu, w tym dbałość o zagwarantowanie (w budżecie i WPF) środków na jego



Unia Europejska
Fundusz Spójności



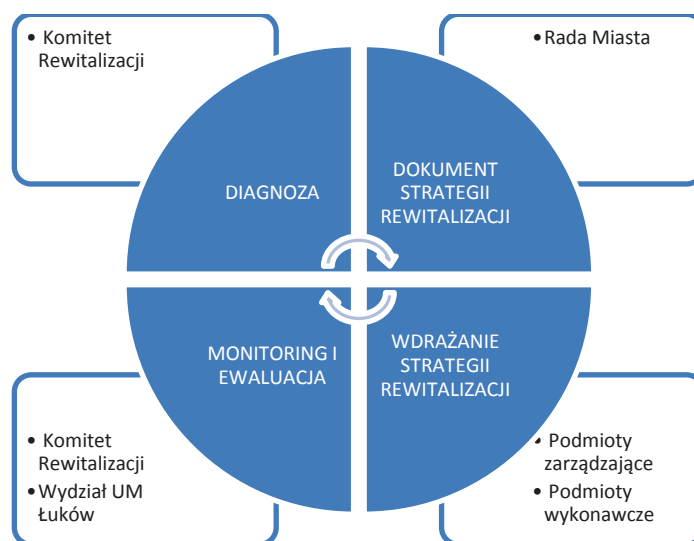
Lokalny Program Rewitalizacji Miasta Łuków na lata 2017-2022

skuteczną realizację oraz pozyskanie zewnętrznych źródeł finansowania, a także podejmowanie decyzji o potrzebie dokonania zmian w dokumencie LPR;

- Wydział Gospodarki Nieruchomościami i Planowania Przestrzennego – odpowiadać będzie za koordynację spraw związanych z procesem rewitalizacji, bieżącą koordynację działań podejmowanych w ramach Programu, aktualizację i kontynuację procesu planowania, upowszechnianie zarówno samego Programu, jak i możliwości korzystania z niego, bieżący monitoring działań oraz ewaluację.
- Komitet Rewitalizacji – zadaniem Komitetu będzie opiniowanie sprawozdań monitoringowych i zgłaszanych propozycji projektów oraz wskazywanie nowych obszarów tematycznych i zadań ważnych z punktu widzenia interesariuszy.

Zarządzanie Programem Rewitalizacji będzie odbywać się w ramach istniejących struktur Urzędu Miasta przy współdziałaniu Komitetu Rewitalizacji. Poniżej zaprezentowano schemat wdrażania Lokalnego Programu Rewitalizacji.

SCHEMAT 1 SYSTEM WDRAŻANIA PROGRAMU REWITALIZACJI



Źródło: Opracowanie własne

Etap monitoringu i ewaluacji LPR będzie stanowił jednocześnie pierwszy etap diagnozy problemów na potrzeby, opracowania w 2022 roku w oparciu o przepisy Ustawy o rewitalizacji⁹, nowego Gminnego Programu Rewitalizacji. Dlatego też sprawozdanie monitoringowe w roku 2022 powinno zawierać analizę zrealizowanych działań oraz poziom osiągniętych wskaźników

⁹ Dz.U. 2015 poz. 1777

ułatwiający podjęcie decyzji o kontynuowaniu procesu rewitalizacji na zdiagnozowanym obszarze bądź też wskazaniu nowego obszaru zdegradowanego.

SYSTEM MONITORINGU I OCENY SKUTECZNOŚCI REALIZOWANYCH DZIAŁAŃ REWITALIZACYJNYCH

„Lokalny Program Rewitalizacji Miasta Łuków na lata 2017-2022” będzie poddany monitorowaniu, jako procesowi regularnego zbierania, a następnie analizowania, wiarygodnych informacji (opisowych, finansowych i statystycznych) dotyczących realizowanych projektów.

Burmistrz Miasta Łuków wyznaczy jednostkę organizacyjną (w ramach struktury Urzędu), która będzie pełniła funkcję koordynacyjną w zakresie procesu monitorowania realizacji nowego Programu Rewitalizacji. Wyznaczony Wydział w Urzędzie Miasta Łuków będzie odpowiedzialny za:

- przygotowanie sprawozdań z realizacji Programu Rewitalizacji w oparciu o monitoring wskaźników produktu, rezultatu i oddziaływania;
- wypełnienie fiszki ewaluacyjnej Programu Rewitalizacji w celu stwierdzenia ewentualnej konieczności aktualizacji Programu Rewitalizacji.

Program Rewitalizacji Miasta Łuków będzie mierzony za pomocą następujących wskaźników:

- **Produktu** - materialne efekty działań w programie/projekcie, które są określone dokładnymi wartościami liczbowymi;
- **Rezultatu** - bezpośredni wpływ zrealizowanego programu/produktu na otoczenie społeczno - ekonomiczne uzyskany po zakończeniu programu/projektu (np. liczba osób uczestniczących w projektach/programach o charakterze społecznym, utworzenie nowych przedsiębiorstw społecznych itp.);
- **Oddziaływania** – oszacowanie pozytywnych konsekwencji realizowanych w ramach nowego Programu Rewitalizacji Miasta Łuków działań dla bezpośrednich beneficjentów (m.in. zniwelowanie negatywnych zjawisk zdiagnozowanych na etapie delimitacji obszaru zdegradowanego).

WSKAŹNIKI REALIZACJI CELÓW PROGRAMU REWITALIZACJI

Monitoring wskaźników produktu i rezultatu będzie się odbywał w cyklu rocznym w formie sprawozdań z realizacji Programu Rewitalizacji. Raporty będą przygotowywane na podstawie danych przekazanych przez podmioty wykonawcze.

TABELA 9 WSKAŹNIKI REALIZACJI CELÓW LPR

CELE OPERACYJNE/ WSKAŹNIKI	JEDNOSTKA MIARY WSKAŹNIKA	SPOSÓB POMIARU
I. Zwiększenie aktywności społecznej, kulturowej i sportowej mieszkańców obszaru rewitalizacji		
Wskaźniki produktu		
Liczba uczestników szkoleń/warsztatów/zajęć	osoba	lista uczestników
Liczba uczestników wydarzeń plenerowych	osoba	dane organizatora
Liczba dzieci i młodzieży uczestniczących w zajęciach profilaktycznych	osoba	lista uczestników
Liczba uczestników - osób niepełnosprawnych	osoba	lista uczestników
Liczba uczestników zajęć w wieku 60+	osoba	lista uczestników
Liczba wydarzeń plenerowych o zasięgu lokalnym	sztuka	dane organizatora
Liczba wydarzeń plenerowych o zasięgu regionalnym	sztuka	dane organizatora
Liczba wydarzeń o zasięgu ponadregionalnym	sztuka	dane organizatora
Liczba utworzonych podmiotów ekonomii społecznej	liczba podmiotów	wpis KRS
Liczba utworzonych instytucji wsparcia ekonomii społecznej	liczba instytucji	wpis KRS
Liczba uczestników zawodów sportowych	osoba	lista uczestników
Wskaźniki rezultatu		
Liczba osób, które podniosły swoje kompetencje/kwalifikacje	osoba	rejestr wydanych zaświadczeń/certyfikatów
Liczba osób, które zwiększyły swoją aktywność fizyczną	osoba	lista uczestników
Liczba osób, które zwiększyły swoją aktywność kulturalną	osoba	dane organizatora
Liczba osób zatrudnionych w podmiotach ekonomii społecznej	osoba	lista osób zatrudnionych
Liczba podmiotów ekonomii społecznej, którym udzielono wsparcia	podmiot	rejestr wydanych zaświadczeń

Lokalny Program Rewitalizacji Miasta Łuków na lata 2017-2022

Liczba osób, które zwiększyły swoje poczucie przynależności do wspólnoty lokalnej	osoba	dane organizatora
II. Zwiększenie jakości przestrzeni publicznej, służącej zaspokojeniu potrzeb mieszkańców obszaru rewitalizacji.		
Wskaźniki produktu		
Powierzchnia odnowionych terenów publicznych	ha	protokół odbioru
Powierzchnia odnowionych terenów przeznaczonych do uprawiania sportu i rekreacji	ha	protokół odbioru
Powierzchnia zmodernizowanego zbiornika retencyjnego	ha	protokół odbioru
Liczba wspartych obiektów infrastruktury zlokalizowanych na rewitalizowanych obszarach	sztuka	protokół odbioru
Budynki publiczne lub komercyjne wybudowane lub wyremontowane na obszarach miejskich	sztuka	protokół odbioru
Liczba przedsiębiorstw otrzymujących wsparcie	sztuka	protokół odbioru
Powierzchnia obszarów objętych rewitalizacją	ha	protokół odbioru
Liczba obiektów dostosowanych do potrzeb osób z niepełnosprawnościami	sztuka	protokół odbioru
Otwarta przestrzeń utworzona lub rekultywowana na obszarach miejskich	ha	protokół odbioru
Liczba obiektów dostosowanych do celów społecznych	sztuka	protokół odbioru
Długość wybudowanych ścieżek rowerowych	km	protokół odbioru
Długość wyremontowanych dróg i chodników	km	protokół odbioru
Powierzchnia zmodernizowanych/ nowo wybudowanych obiektów kulturalnych	m2	protokół odbioru
Liczba zmodernizowanych latarni ulicznych	sztuka	protokół odbioru
Liczba obiektów objętych termomodernizacją	sztuka	protokół odbioru
Liczba wybudowanych jednostek wytwarzania energii elektrycznej z OZE	sztuka	protokół odbioru
Powierzchnia użytkowa budynków poddanych termomodernizacji	m2	dokumentacja powykonawcza
Wskaźniki rezultatu		
Liczba osób korzystających ze zmodernizowanych lub nowo wybudowanych obiektów	osoba	dane administratora budynku
Liczba osób korzystających z odnowionych terenów publicznych	osoba	dane administratora terenu
Liczba osób korzystających z odnowionych terenów przeznaczonych do uprawiania sportu i rekreacji	osoba	dane administratora terenu
Ilość zaoszczędzonej energii cieplnej	GJ/rok	dokumentacja powykonawcza

Lokalny Program Rewitalizacji Miasta Łuków na lata 2017-2022

Spadek emisji gazów cieplarnianych	tona/rok	dokumentacja powykonawcza
Produkcja energii elektrycznej z nowo wybudowanych/nowych mocy wytwórczych instalacji wykorzystujących OZE	MWhe/rok	licznik energii elektrycznej zainstalowany na wyjściu instalacji OZE
Dodatkowa zdolność wytwarzania energii odnawialnej	MW	dokumentacja powykonawcza
Ilość zaoszczędzonej energii elektrycznej	MWh/rok	dokumentacja powykonawcza
III. Popularyzacja lokalnego dziedzictwa historycznego i krajobrazowego		
Wskaźniki produktu		
Liczba uczestników szkoleń/warsztatów/zajęć	osoba	lista uczestników
Liczba uczestników wydarzeń kulturalnych	osoba	lista uczestników
Liczba uczestników wydarzeń o tematyce ekologicznej	osoba	lista uczestników
Powierzchnia utworzonych instytucji kultury	m2	protokół odbioru
Wskaźniki rezultatu		
Liczba osób, które zwiększyły swoją aktywność kulturalną	osoba	dane organizatora
Liczba osób, które zwiększyły swoją aktywność proekologiczną	osoba	dane organizatora
Liczba osób, które podniosły swoje kompetencje/kwalifikacje	osoba	rejestr wydanych zaświadczeń/certyfikatów

Źródło: Opracowanie własne

WSKAŹNIKI ODDZIAŁYWANIA PROGRAMU REWITALIZACJI

Monitoring wskaźników oddziaływania będzie odbywał się po zakończeniu realizacji zaplanowanych projektów rewitalizacyjnych. Raporty będą przygotowywane na podstawie danych przekazanych przez odpowiednie podmioty. Za kontrolę skuteczności przeprowadzonych działań rewitalizacyjnych odpowiadać będzie wyznaczony do tego celu Wydział w Urzędzie Miasta Łuków.

Wskazane poniżej wskaźniki oddziaływania są tożsame ze wskaźnikami, na podstawie których dokonano diagnozy obszaru zdegradowanego. Podejście takie pozwoli na monitorowanie skali zmian wywołanych realizacją programu rewitalizacji.

TABELA 10 WSKAŹNIKI ODDZIAŁYWANIA PROGRAMU REWITALIZACJI

WSKAŹNIK ODDZIAŁYWANIA / SFERA ODDZIAŁYWANIA	JEDNOSTKA MIARY WSKAŹNIKA	SPOSÓB POMIARU
Sfera społeczna		
Liczba osób korzystających z pomocy społecznej w formie zasiłków celowych	Osoba	Dane MOPS
Liczba osób korzystających z pomocy społecznej w formie zasiłków rodzinnych	Osoba	Dane MOPS
Wskaźnik bezrobocia	Osoba	Dane PUP
Sfera gospodarcza		
Liczba osób prowadzących działalność gospodarczą	Przedsiębiorstwo	Raport na podstawie danych CEIDG
Sfera techniczna		
Stan nawierzchni dróg	Droga	Dane Zarządu Dróg Miejskich
Sfera przestrzenno-funkcjonalna		
Dostęp do usług publicznych	Liczba instytucji	Zestawienie instytucji świadczących usługi publiczne
Sfera środowiskowa		
Powierzchnia zdegradowanych terenów zielonych	Powierzchnia (ha)	Dane UM Łuków

Źródło: opracowanie własne

EWALUACJA PROGRAMU REWITALIZACJI MIASTA ŁUKÓW

Ewaluacja Programu Rewitalizacji Miasta Łuków służy monitorowaniu otoczenia zewnętrznego oraz potrzeb społecznych w celu aktualizacji zakresu rzeczowego przedmiotowego Programu Rewitalizacji. Podmiotem odpowiedzialnym za wypełnienie fiszki ewaluacyjnej Programu Rewitalizacji będzie wyznaczony do tego celu Wydział w Urzędzie Miasta Łuków.

TABELA 11 FISZKA EWALUACYJNA NOWEGO PROGRAMU REWITALIZACJI MIASTA ŁUKÓW

Lp.	Pytanie badawcze	Odpowiedź
1.	Czy zmieniły się zapisy w prawie wspólnotowym dotyczące rewitalizacji w Polsce?	<input type="checkbox"/> TAK <input type="checkbox"/> NIE
2.	Czy zmieniły się dokumenty programowe dotyczące funduszy europejskich na szczeblu krajowym odnoszące się do projektów rewitalizacyjnych?	<input type="checkbox"/> TAK <input type="checkbox"/> NIE
3.	Czy weszły w życie nowe ustawy związane z planowaniem i realizacją procesu rewitalizacji?	<input type="checkbox"/> TAK <input type="checkbox"/> NIE
4.	Czy weszły w życie nowe rozporządzenia związane z planowaniem i realizacją procesu rewitalizacji?	<input type="checkbox"/> TAK <input type="checkbox"/> NIE
5.	Czy zmieniła się Strategia Rozwoju Województwa?	<input type="checkbox"/> TAK <input type="checkbox"/> NIE
6.	Czy zmieniła się Strategia Rozwoju Miasta?	<input type="checkbox"/> TAK <input type="checkbox"/> NIE
7.	Czy zostały zrealizowane projekty zapisane w Lokalnym Programie Rewitalizacji?	<input type="checkbox"/> TAK <input type="checkbox"/> NIE
8.	Czy pojawiły się nowe projekty kwalifikujące się do objęcia programem rewitalizacji?	<input type="checkbox"/> TAK <input type="checkbox"/> NIE
9.	Czy pojawiła się konieczność zmiany obszaru rewitalizacji?	<input type="checkbox"/> TAK <input type="checkbox"/> NIE
10.	Czy znaczącej zmianie uległy wskaźniki rezultatów i oddziaływania?	<input type="checkbox"/> TAK <input type="checkbox"/> NIE

Źródło: Opracowanie własne

PARTYCYPACJA I KOMUNIKACJA ZE SPOŁECZNOŚCIĄ LOKALNĄ

OPIS PRZEBIEGU KONSULTACJI SPOŁECZNYCH

W związku z realizacją projektu „Opracowanie nowego Programu Rewitalizacji Miasta Łuków”, w okresie od 01.09.2016 roku do 31.01.2017 roku, prowadzone były konsultacje społeczne.

TABELA 12 HARMONOGRAM KONSULTACJI SPOŁECZNYCH W PROJEKCIE „OPRACOWANIE NOWEGO PROGRAMU REWITALIZACJI MIASTA ŁUKÓW”

AKTYWNOŚĆ BADAWCZA	OKRES REALIZACJI
Badania sondażowe	IX – XII 2016
Wywiady indywidualne z reprezentantami poszczególnych grup interesariuszy rewitalizacji	X –XI 2016
Zogniskowane wywiady grupowe - grupy fokusowe	X –XI 2016
Warsztaty konsultacyjne w grupach roboczych z jedną grupą interesariuszy rewitalizacji	X –XI 2016
Spacery badawcze	XI – XII 2016
Spotkania informacyjno-edukacyjne dla przedstawicieli wszystkich grup interesariuszy rewitalizacji	XII 2016
Formularz konsultacyjny Programu Rewitalizacji	I 2017

Źródło: Opracowanie własne

W ramach konsultacji społecznych, przez cały czas ich trwania odbywały się wywiady indywidualne prowadzone z interesariuszami rewitalizacji. Wywiady dotyczyły pogłębienia informacji odnośnie diagnozy obszaru rewitalizacji oraz projektów i były prowadzone przez ekspertów zewnętrznych. W ramach prac Komitetu Rewitalizacji, odbył się spacer badawczy, który związany był z eksploracją obszaru zdegradowanego. Spacer badawczy prowadzony był w gronie członków Komitetu Rewitalizacji oraz ekspertów zewnętrznych. Spacer badawczy

Lokalny Program Rewitalizacji Miasta Łuków na lata 2017-2022

umożliwił dokonanie pogłębionej diagnozy, w przestrzeni otwartej, w bezpośrednim kontakcie z obszarem rewitalizacji.

Kolejnym etapem konsultacji społecznych, prowadzonych w ramach niniejszego projektu, były warsztaty konsultacyjne dla interesariuszy rewitalizacji – przedstawiciele instytucji samorządowych, przedstawiciele organizacji pozarządowych, przedstawiciele przedsiębiorców i mieszkańców. Celem spotkań warsztatowych było:

- poinformowanie interesariuszy o wynikach diagnozy tworzonej na potrzeby nowego Programu Rewitalizacji;
- poznanie opinii na temat obszaru wskazanego jako kryzysowy oraz pogłębienie i uzupełnienie informacji o obszarze rewitalizacji;
- poinformowanie o propozycji projektu głównego - rewitalizacji Zalewu Zimna Woda - wytypowanego w wyniku przeprowadzonej diagnozy oraz rekomendacji eksperckiej;
- poznanie opinii na temat projektu głównego - Rewitalizacja Zalewu Zimna Woda;
- poznanie opinii na temat możliwości wyprowadzenia z kryzysu obszaru zdegradowanego poprzez projekty uzupełniające w zakresie ekonomii społecznej.

Pierwsze spotkanie odbyło się w Urzędzie Miasta Łuków dnia 09.11.2016 roku. W spotkaniu uczestniczyli przedstawiciele instytucji samorządowych. Drugie spotkanie odbyło się w Urzędzie Miasta Łuków dnia 16.11.2016 roku. W spotkaniu uczestniczyli przedstawiciele organizacji pozarządowych. Trzecie spotkanie odbyło się w Urzędzie Miasta Łuków dnia 25.11.2016 roku. W spotkaniu uczestniczyli przedstawiciele przedsiębiorców i mieszkańców.

Podczas konsultacji społecznych odbyły się trzy eventy partycypacyjne dla mieszkańców, które miały miejsce w przestrzeni miejskiej. Pierwszy event odbył się dnia 6 grudnia 2016 roku na Placu Solidarności i Wolności w Łukowie, w godzinach 14.00 – 16.00. Drugi event miał miejsce 15 grudnia 2016 roku w godzinach 14.00 – 16.00 na placu przed Urzędem Miasta Łuków. Trzeci event odbył się dnia 18 grudnia 2016 roku na Placu Solidarności i Wolności w Łukowie w godzinach 10.00 – 12.00. Spotkania odbywały się „pod namiotem”. Mieszkańcy mieli okazję uzyskać informacje o Projekcie Rewitalizacji, wypełnić ankietę dotyczącą m.in.



Unia Europejska
Fundusz Spójności



Lokalny Program Rewitalizacji Miasta Łuków na lata 2017-2022

propozycji projektów na obszarze rewitalizacji, a także mieli możliwość rozmowy z ekspertem w zakresie dialogu społecznego – Panią Kamilą Węglarską. Podczas spotkań mieszkańcy otrzymali materiały informacyjne: Informator Rewitalizacji Miasta Łuków, Mapę Miasta Łuków z zaznaczonym obszarem rewitalizacji, notatnik i długopis.

Dnia 16 grudnia 2016 r. odbyła się Konferencja pt. „*Rewitalizacja jako potencjał rozwoju Miasta Łuków*”. Uczestnikami konferencji byli zaproszeni przedstawiciele organizacji pozarządowych, instytucji kultury, jednostek samorządu terytorialnego, instytucji oświaty, pomocy społecznej oraz przedsiębiorcy. Konferencję rozpoczął Burmistrz Miasta Łuków, Pan Dariusz Szustek. Następnie referaty zaprezentowali zaproszeni prelegenci. Główne założenia rewitalizacji i wyzwania dla miast z nią związane, zaprezentował Pan Łukasz Wyka z Urzędu Miasta Kraśnik. Pan Marek Poznański, Koordynator Projektu Modelowej Rewitalizacji Lublina, przedstawił problematykę rewitalizacji na przykładzie Miasta Lublin. W drugim panelu, eksperci zewnętrzni projektu, zaprezentowali koncepcję i główne założenia nowego Programu Rewitalizacji Miasta Łuków. Konferencję zakończył panel dyskusyjny z udziałem prelegentów i ekspertów, poświęcony potencjałowi rozwoju obszaru rewitalizacji Miasta Łuków.

Konsultacje społeczne były promowane wśród interesariuszy rewitalizacji w następujący sposób:

- poprzez umieszczanie informacji o wszystkich wydarzeniach na stronie internetowej projektu - www.rewitalizacja.lukow.pl;
- poprzez umieszczanie informacji o wszystkich wydarzeniach na stronie internetowej Urzędu Miasta Łuków – www.lukow.pl;
- poprzez plakaty zamieszczane na powyższych stronach internetowych oraz umieszczane w przestrzeni miejskiej;
- poprzez artykuły w prasie lokalnej oraz audycje w radiu lokalnym.

METODYKA KONSULTACJI SPOŁECZNYCH

Tworzenie Lokalnego Programu Rewitalizacji Miasta Łuków, jako kompleksowy proces wyprowadzania ze stanu kryzysowego obszaru zdegradowanego, odbywało się przy udziale interesariuszy. Prace nad Lokalnym Programem Rewitalizacji Miasta Łuków stanowiły przestrzeń dla wypracowania wspólnej wizji wyprowadzania z kryzysu obszaru zdegradowanego, zgodnie z zasadą partycypacji społecznej.



Unia Europejska
Fundusz Spójności



Lokalny Program Rewitalizacji Miasta Łuków na lata 2017-2022

W odniesieniu do Programu Rewitalizacji, zgodnie z Wytycznymi w zakresie rewitalizacji w programach operacyjnych na lata 2014-2020 (MR/H 2014-2020/20(2)/08/2016), za partycypację społeczną uznaje się przygotowanie, prowadzenie projektów rewitalizacji w sposób zapewniający aktywny udział wszystkich interesariuszy. W Projekcie „Opracowanie nowego Programu Rewitalizacji Miasta Łuków”, partycypacja społeczna stanowiła narzędzie, które służyło:

- poznaniu potrzeb i oczekiwań interesariuszy oraz dążeniu do spójności planowanych działań z tymi potrzebami i oczekiwaniami;
- prowadzeniu, skierowanych do interesariuszy, działań edukacyjnych i informacyjnych o procesie rewitalizacji, w tym o istocie, celach, zasadach prowadzenia rewitalizacji oraz o przebiegu tego procesu;
- inicjowaniu, umożliwianiu i wspieraniu działań służących integracji interesariuszy wokół rewitalizacji;
- zapewnieniu udziału interesariuszy w przygotowaniu dokumentów dotyczących rewitalizacji, w szczególności programu rewitalizacji dla miasta;
- zapewnieniu w czasie przygotowania, prowadzenia i oceny rewitalizacji możliwości wypowiedzenia się przez interesariuszy.

W niniejszym Projekcie partycypacja społeczna realizowana była na trzech poziomach:

- **Informowania** - informowanie interesariuszy o planach, projektach i decyzjach, które dotyczą procesu rewitalizacji;
- **Konsultacji** - proponowanie rozwiązań, projektów i zbieranie opinii na ich temat wśród interesariuszy procesu rewitalizacji;
- **Decydowania** - umożliwienie partnerstwa w budowaniu rozwiązań i projektów z interesariuszami rewitalizacji oraz współdecydowania przez interesariuszy rewitalizacji.

Realizacja projektu „Opracowanie nowego Programu Rewitalizacji Miasta Łuków” odbywała się zgodnie z założeniami idei dialogu społecznego. W odniesieniu do Programu Rewitalizacji Miasta Łuków, przyjęto, że za dialog społeczny uznaje się formy prowadzenia konsultacji społecznych. Dialog społeczny przybrał dwie główne formy konsultacji społecznych:



Unia Europejska
Fundusz Spójności



INFORMACYJNĄ. Zbieranie uwag w postaci papierowej lub elektronicznej, w tym za pomocą środków komunikacji elektronicznej, w szczególności poczty elektronicznej lub formularzy zamieszczonych na stronie internetowej Miasta Łuków i na stronie internetowej dotyczącej rewitalizacji;

AKTYWIZUJĄCĄ. Prowadzenie spotkań otwartych, warsztatów, wywiadów indywidualnych, zogniskowanych wywiadów grupowych, debat z przedstawicielami interesariuszy rewitalizacji. Dzięki metodom warsztatowym podjęto próbę budowania partnerstwa w projektowaniu rozwiązań i wyborze projektów rewitalizacyjnych.

TABELA 13 WYBRANE TECHNIKI KONSULTACJI SPOŁECZNYCH W NOWYM PROGRAMIE REWITALIZACJI MIASTA ŁUKÓW

Technika konsultacji społecznych	Opis
Wywiad indywidualny	Prowadzenie wywiadów indywidualnych z reprezentantami grup interesariuszy – mieszkańców, przedsiębiorców, organizacji pozarządowych oraz innych instytucji zaangażowanych w proces rewitalizacji.
Spotkanie otwarte informacyjno- edukacyjne	Zebranie przedstawicieli różnych grup interesariuszy, o charakterze informacyjno- edukacyjnym dotyczące programu rewitalizacji.
Warsztaty konsultacyjne w grupach roboczych/ Zogniskowany wywiad grupowy - grupa fokusowa	Spotkania warsztatowe z jedną grupą interesariuszy – zredagowanie opinii każdej z grup, określenie priorytetów rewitalizacji. Zebranie przedstawicieli grup interesariuszy na jednym spotkaniu, jako wspólne projektowanie wizji zmian obszaru zdegradowanego.

Spacer badawczy	Podczas spaceru moderator prowadzi wywiad. Spacer pozwala na poznanie potrzeb i opinii w przestrzeni otwartej, w bezpośrednim kontakcie z obszarem rewitalizacji. Metoda ta pozwala na odnotowanie wielu spostrzeżeń, których nie udałooby się pozyskać w przestrzeni „zamkniętej”.
------------------------	---

Źródło: Opracowanie własne

CELE KONSULTACJI SPOŁECZNYCH

SCHEMAT 2 CELE KONSULTACJI SPOŁECZNYCH DLA PROJEKTU OPRACOWANIE NOWEGO PROGRAMU REWITALIZACJI MIASTA ŁUKÓW



Źródło: Opracowanie własne

Lokalny Program Rewitalizacji Miasta Łuków na lata 2017-2022

TABELA 14 ETAPY PROCESU REWITALIZACJI MIASTA ŁUKÓW I PLANOWANY STOPIEŃ ICH USPOŁECZNIAENIA

ETAPY PROCESU REWITALIZACJI	CELE PROCESU REWITALIZACJI	KONSULTACJE SPOŁECZNE		STOPIEŃ USPOŁECZNIAENIA KONSULTACJI SPOŁECZNYCH
DIAGNOZOWANIE	Wyznaczanie obszarów kryzysowych	Działania informacyjne	Informator Rewitalizacji	informowanie
		Badania sondażowe - ilościowe	Ankiety	konsultowanie
	Weryfikacja obszarów kryzysowych	Badania jakościowe	Wywiady indywidualne	współdecydowanie
			Warsztaty konsultacyjne w grupach dla wybranej grupy interesariuszy	
		Metody warsztatowe	Spacer badawczy	
	PROGRAMOWANIE	Wyznaczanie projektów kluczowych i uzupełniających	Działania informacyjne	Informator Rewitalizacji
Badania jakościowe			Wywiady indywidualne	konsultowanie
			Warsztaty konsultacyjne w grupach dla wybranej grupy interesariuszy	współdecydowanie
Weryfikacja projektów kluczowych i uzupełniających		Działania informacyjne	Informator Rewitalizacji; eventy partycypacyjne	informowanie
		Badania jakościowe	Wywiady indywidualne	konsultowanie
			Zogniskowany wywiad grupowy	
		Konsultacje na stronie internetowej	Formularz konsultacji	współdecydowanie
Wyznaczanie celów rewitalizacji		Badania jakościowe	Wywiady indywidualne	konsultowanie/ współdecydowanie

ETAPY PROCESU REWITALIZACJI	CELE PROCESU REWITALIZACJI	KONSULTACJE SPOŁECZNE		STOPIEŃ USPOŁECZNIA KONSULTACJI SPOŁECZNYCH
			Warsztaty konsultacyjne w grupach dla wybranej grupy interesariuszy	
	Weryfikacja celów rewitalizacji	Działania informacyjne	Informator Rewitalizacji; eventy partycypacyjne	informowanie
		Badania jakościowe	Wywiady indywidualne	konsultowanie
			Zogniskowany wywiad grupowy	
		Konsultacje na stronie internetowej	Formularz konsultacji	współdecydowanie

Źródło: Opracowanie własne

WNIOSKI Z BADAŃ PROWADZONYCH PODCZAS KONSULTACJI SPOŁECZNYCH

Wskazane podczas konsultacji społecznych problemy społeczne, elementy stanu kryzysowego, deficyty, negatywne zjawiska na obszarze zdelimitowanym, przeznaczonym do rewitalizacji:

- niski poziom życia na tym obszarze spowodowany przyczynami takimi jak brak pracy, ubóstwo, brak mieszkań, brak dostępu do rozrywki, zubożenie mieszkańców ze wskazanego obszaru;
- na obszarze wyznaczonym jako zdegradowany i przeznaczony do rewitalizacji, nie występuje wiele przejawów przestępczości. Na podstawie danych statystycznych Policji z 2015 roku, na ulicy Łapiguz odnotowano 47 interwencji domowych, a na ulicy Browarnej 24 interwencje domowe. Przedstawiciele Policji wskazali, jako obszar najbardziej kryzysowy na terenie Łukowa (na podstawie czynnika – ilość interwencji domowych) – Osiedle Chącińskiego oraz Klimeckiego;
- obszar zamieszkuje ludność z problemem bezrobocia;

Lokalny Program Rewitalizacji Miasta Łuków na lata 2017-2022

- partycypacja w kulturze dorosłych mieszkańców obszaru zdelimitowanego porównywalna z mieszkańcami innych obszarów miasta Łuków;
- młodociani mieszkańcy obszaru zdelimitowanego, a zwłaszcza dzieci, które uczęszczają do Szkoły Podstawowej nr 5, mają problemy związane z sytuacją materialną, co przekłada się na problemy edukacyjne (problem z zakupem pomocy dydaktycznych) oraz mniejszy dostęp do kultury (brak możliwości wniesienia opłaty za wyjazd do teatru, kina, muzeum, imprez turystycznych, które organizuje szkoła);
- problemy wychowawcze – dzieci w porze jesiennej są ubrane niestosownie do pogody;
- słaba motywacja wśród dzieci, np. przy możliwości korzystania z bezpłatnych lekcji pływania, słaba frekwencja;
- ucieczka młodych ludzi z Łukowa, proces starzenia się społeczeństwa;
- siedziba główna biblioteki znajduje się w centrum miasta, jedna filia znajduje się w obszarze przeznaczonym do rewitalizacji, korzystają z niej głównie dzieci szkolne, a nie dorośli;
- zalew Zimna Woda nie pełni funkcji rekreacyjno-sportowej;
- baza sportowo- rekreacyjna, infrastruktura sportowa występuje tylko na terenie Zalewu Zimna Woda (obecnie jest zdegradowana), a poza terenem Zalewu, w odniesieniu do obszaru rewitalizacji, baza sportowa praktycznie nie występuje. Wszystkie obiekty sportowo-rekreacyjne są umieszczone w centralnej części miasta, włącznie ze stadionem piłkarskim położonym również w centrum miasta;
- w obszarze rewitalizacji dane wskazują na dużą skalę korzystania z pomocy socjalnej, alkoholizm, bezdomność, bezrobocie, duża ilość seniorów, osoby starsze, które nadużywają alkoholu;
- bezrobocie – nie zgłaszają się po podjęcie pracy, brak chęci podjęcia pracy, mała możliwość ich aktywizacji;
- zwiększa się ilość osób starszych, pozostawionych „samym sobie” – są wnioski o zorganizowanie pomocy dla seniorów;
- potrzeba opieki całodobowej nad osobami starszymi i samotnymi, często niepełnosprawnymi;

Lokalny Program Rewitalizacji Miasta Łuków na lata 2017-2022

- rodziny uzależnione od pomocy finansowej, brak rodzin z dochodem „zerowym”, ale rodziny nie wydają pieniędzy w sposób, w jaki powinny, przyzwyczajeni, że wszystko im się „należy”. Brak chęci współpracy rodzin z „opiekunem rodziny”.

Wskazani podczas konsultacji społecznych **ADRESACI** projektów aktywizacyjnych:

- dzieci,
- młodzież,
- osoby bezrobotne, niechętnie do aktywizacji zawodowej,
- kobiety- bezrobotne matki, których dzieci uczęszczają do szkoły,
- seniorzy,
- osoby niepełnosprawne,
- osoby z autyzmem,
- alkoholicy.

Wskazane podczas konsultacji społecznych cele rewitalizacji:

- Praca;
- Integracja;
- Uspołecznienie;
- Przystosowanie terenu dla osób o różnym stopniu niepełnosprawności;
- Utrzymanie terenu – przy włączeniu i pomocy osób niepełnosprawnych;
- Uspołecznienie autystów poprzez pracę;
- Promocja form pracy osób niepełnosprawnych wśród przedsiębiorców – promocja i informacja o klauzulach społecznych.

Wskazane podczas konsultacji społecznych wnioski w odniesieniu do możliwości zapobiegania problemom społecznym na obszarze zdegradowanym:

- szkolenia i aktywizacja zawodowa dla osób niepełnosprawnych;
- rozszerzenie działalności Zakładu Aktywności Zawodowej w Łukowie, który aktualnie zajmuje się pracami porządkowymi oraz usługami szycia;



Unia Europejska
Fundusz Spójności



Lokalny Program Rewitalizacji Miasta Łuków na lata 2017-2022

- aktywizacja i integracja osób niepełnosprawnych poprzez organizację spotkań, festiwalu, konkursów fotograficznych;
- organizacja imprez integracyjnych dla rodzin autystów;
- uspołecznianie osób z autyzmem – wyjazdy integracyjne, próby odnajdywania się w różnych warunkach (przeciwdziałanie zachowaniom automatycznym, występującym u autystów, a które uniemożliwiają im funkcjonowanie w społeczeństwie);
- aktywizacja osób niepełnosprawnych poprzez edukację kulturalną, organizację zawodów sportowych, aktywizację poprzez sztukę, sport, pracę.

Wskazane podczas konsultacji społecznych wnioski dotyczące Zalewu Zimna Woda, jako katalizatora przemian społecznych dla Miasta Łuków:

- przystosowanie terenu dla osób o różnym stopniu niepełnosprawności;
- udostępnienie pomieszczeń dla stowarzyszeń zajmujących się osobami niepełnosprawnymi z sanitariatami w pełni wyposażonymi;
- utrzymanie terenu – przy włączeniu i pracy osób niepełnosprawnych;
- Zalew Zimna Woda jako miejsce zgrupowań sportowych dla dzieci – całorocznych w sezonie jesiennym, zimowym i wiosennym, wykorzystanie jako miejsce przygotowań dla klubów sportowych, korzystna cena dla miejscowych klubów sportowych (piłka ręczna, sztangiści);
- wykorzystanie akwenu wodnego – w sezonie letnim;
- rozbudowanie taniej bazy sportowej i hotelowej dla sportowców;
- budowa ścieżki rowerowej - połączonej z innymi trasami rowerowymi, powyznaczanymi w obrębie strefy Zalewu – o różnych długościach, dla rodzin;
- budowa tras nordic walking – o różnych długościach i stopniu trudności, z odpowiednią nawierzchnią;
- baza hotelowa dla dzieci i młodzieży, np. dla zielonych szkół, na pięknych terenach łukowskich, bogatych historycznie i przyrodniczo – organizacja obozów tematycznych dla dzieci i młodzieży;
- baza do uprawiania sportów wodnych.

Wskazane podczas konsultacji społecznych propozycje działań i projektów uzupełniających:

- praca dla osób niepełnosprawnych – np. utrzymywanie porządku i zieleni na terenie Zalewu Zimna Woda przy wykorzystaniu klauzuli społecznej;
- trasy rowerowe, przygotowanie ścieżek rowerowych o różnym stopniu trudności, z których mogłyby korzystać rodziny z małym dziećmi;
- dostępność tego terenu poprzez infrastrukturę drogową – dojazd komunikacją miejską, chodniki wzdłuż drogi;
- trasy nordic walking o różnym stopniu trudności;
- park linowy;
- wypożyczalnia sprzętu sportowego;
- baza hotelowa;
- scena przeznaczona dla występów – przestrzeń dla prezentacji działalności artystycznej.

SPIS TABEL

TABELA 1 ANALIZA PORÓWNAWCZA – ZASIŁEK CELOWY	14
TABELA 2 ANALIZA PORÓWNAWCZA - ZASIŁKI RODZINNE.....	16
TABELA 3 ANALIZA PORÓWNAWCZA – ZASIŁEK PIELEGNACYJNY	17
TABELA 4 ANALIZA PORÓWNAWCZA - BEZROBOCIE.....	19
TABELA 5 ANALIZA PORÓWNAWCZA - WSKAŹNIK PRZEDSIĘBIORCZOŚCI	21
TABELA 6 DOSTĘP DO USŁUG PUBLICZNYCH.....	21
TABELA 7 ANALIZA PORÓWNAWCZA – STAN TECHNICZNY DRÓG.....	23
Tabela 8 Indykatywne ramy finansowe LPR.....	61
Tabela 9 WSKAŹNIKI REALIZACJI CELÓW LPR.....	76
Tabela 10 WSKAŹNIKI ODDZIAŁYWANIA PROGRAMU REWITALIZACJI	79
TABELA 11 FISZKA EWALUACYJNA NOWEGO PROGRAMU REWITALIZACJI MIASTA ŁUKÓW	80
TABELA 12 HARMONOGRAM KONSULTACJI SPOŁECZNYCH W PROJEKCIE „OPRACOWANIE NOWEGO PROGRAMU REWITALIZACJI MIASTA ŁUKÓW”	81
TABELA 13 WYBRANE TECHNIKI KONSULTACJI SPOŁECZNYCH W NOWYM PROGRAMIE REWITALIZACJI MIASTA ŁUKÓW.....	85
TABELA 14 ETAPY PROCESU REWITALIZACJI MIASTA ŁUKÓW I PLANOWANY STOPIEŃ ICH USPOŁECZNIENIA	87

SPIS MAP

Mapa 1 ANALIZA PORÓWNAWCZA – ZASIŁEK CELOWY	14
Mapa 2 ANALIZA PORÓWNAWCZA - ZASIŁKI RODZINNE.....	15
Mapa 3 ANALIZA PORÓWNAWCZA – ZASIŁEK PIELEGNACYJNY.....	17
Mapa 4 ANALIZA PORÓWNAWCZA - BEZROBOCIE.....	18
Mapa 5 ANALIZA PORÓWNAWCZA – WSKAŹNIK PRZEDSIĘBIORCZOŚCI	20
Mapa 6 ANALIZA PORÓWNAWCZA – STAN TECHNICZNY DRÓG.....	22
Mapa 7 ANALIZA PORÓWNAWCZA - ZDEGRADOWANE TERENY ZIELONE.....	24
Mapa 8 OBSZAR ZDEGRADOWANY	25
MAPA 9 WYNIKI WIELOKRYTERIALNEJ POGŁĘBIONEJ ANALIZY WSKAŹNIKOWEJ.....	26
Mapa 10 OBSZAR REWITALIZACJI.....	27

SPIS SCHEMATÓW

SCHEMAT 1 SYSTEM WDRAŻANIA PROGRAMU REWITALIZACJI.....	74
SCHEMAT 2 CELE KONSULTACJI SPOŁECZNYCH DLA PROJEKTU OPRACOWANIE NOWEGO PROGRAMU REWITALIZACJI MIASTA ŁUKÓW	86

SPIS ZAŁĄCZNIKÓW

1. Diagnoza problemów społecznych oraz delimitacja obszaru rewitalizacji w Łukowie
2. Zestawienie kart projektów rewitalizacyjnych
3. Stanowisko Lubelskiego Państwowego Wojewódzkiego Inspektora Sanitarnego w Lublinie (pismo nr DNS-NZ.7016.64.2017.GT z dn. 15.03.2017 r.)
4. Stanowisko Regionalnej Dyrekcji Ochrony Środowiska w Lublinie (pismo nr WOOŚ.410.34.2017.MH z dn. 21.03.2017 r.)

Diagnoza problemów społecznych oraz delimitacja obszaru rewitalizacji w Łukowie

Raport z badań społecznych wraz z analizą społeczno ekonomiczną osób zamieszkujących obszar przeznaczony do rewitalizacji



Unia Europejska
Fundusz Spójności



Diagnoza problemów społecznych oraz delimitacja obszaru rewitalizacji w Łukowie

Diagnoza problemów społecznych oraz delimitacja obszaru rewitalizacji w Łukowie została przygotowana w ramach projektu "Opracowanie nowego Programu Rewitalizacji Miasta Łuków" nr projektu: 28/PR.POPT/2015, współfinansowanego ze środków Unii Europejskiej w ramach Programu Operacyjnego Pomoc Techniczna 2014-2020.

Realizator projektu:

Miasto Łuków

ul. Józefa Piłsudskiego 17, 21-400 Łuków,

NIP: 825-199-81-29

www.lukow.pl

Wykonawca:

Fundacja Rozwoju Polski Wschodniej

ul. Ogródkowa 3/64, 20-067 Lublin

NIP: 946-25-73-580

<http://www.rozwojpolskiwschodniej.org/>



Unia Europejska
Fundusz Spójności



Diagnoza problemów społecznych oraz delimitacja obszaru rewitalizacji w Łukowie

SPIS TREŚCI

Wstęp.....	5
Metodologia badań	7
Definicje i pojęcia.....	7
Cele badania.....	13
Opis metod i narzędzi badawczych.....	13
Metody jakościowe.....	14
Metody ilościowe	14
Wywiady bezpośrednie z wykorzystaniem kwestionariusza (ankiety)	15
Delimitacja obszaru rewitalizacji.....	16
Wyznaczenie obszarów występowania problemów społecznych	16
Wyznaczenie obszarów do analizy wskaźnikowej	17
Analiza wskaźnikowa obszarów występowania problemów	20
Sfera społeczna.....	20
Sfera społeczna – wskaźnik bezrobocia	20
Sfera społeczna – odsetek osób w wieku przedprodukcyjnym.....	22
Sfera społeczna – odsetek osób w wieku poprodukcyjnym.....	24
Sfera społeczna – liczba osób korzystających z zasiłku celowego	26
Sfera społeczna – wskaźnik ubóstwa – zasiłki rodzinne.....	28
Sfera społeczna – liczba osób korzystających z pomocy społecznej w postaci dofinansowania posiłków.....	30
Sfera społeczna – niepełnosprawność - świadczenia opiekuńcze.....	32
Sfera gospodarcza – liczba osób prowadzących działalność gospodarczą.....	34
Sfera techniczna - stan nawierzchni dróg.....	36
Sfera przestrzenno-funkcjonalna - dostęp do usług publicznych	38
Sfera środowiskowa - zdegradowane tereny zielone.....	39

Diagnoza problemów społecznych oraz delimitacja obszaru rewitalizacji w Łukowie

Analiza wyników wywiadów indywidualnych.....	40
Wyniki badań kwestionariuszowych	40
Opracowanie danych z badania obszarów zdegradowanych miasta Łuków.....	41
Opracowanie danych z badań pogłębionych wybranych obszarów zdegradowanych miasta Łuków.....	46
Analiza wywiadów pogłębionych.....	57
Analiza wywiadów dla obszarów zdegradowanych	57
Analiza problemów w obszarze infrastruktury technicznej.....	57
Analiza problemów środowiskowych, terenów zielonych, miejsc rekreacji i wypoczynku.....	57
Analiza dostępności instytucji użyteczności publicznej	58
Analiza występowania problemów społecznych.....	58
Analiza problemów wymagających interwencji.....	58
Analiza wywiadów dla obszarów rewitalizacji.....	59
Analiza problemów w obszarze infrastruktury technicznej.....	59
Analiza problemów środowiskowych, terenów zielonych, miejsc rekreacji i wypoczynku.....	59
Analiza dostępności instytucji użyteczności publicznej	59
Analiza występowania problemów społecznych.....	59
Analiza problemów wymagających interwencji.....	60
Wyznaczenie obszaru rewitalizacji.....	61
Wyznaczenie obszaru rewitalizacji.....	61
Spis wykresów	66
Spis rysunków.....	67
Spis tabel.....	67

Diagnoza problemów społecznych oraz delimitacja obszaru rewitalizacji w Łukowie

WSTĘP

Rewitalizacja to proces wyprowadzania ze stanu kryzysowego obszarów zdegradowanych, prowadzony kompleksowo poprzez zintegrowane działania na rzecz lokalnych społeczności, przestrzeni i gospodarki, skoncentrowane terytorialnie, prowadzone przez interesariuszy rewitalizacji na podstawie gminnego programu rewitalizacji.

Ministerstwo Rozwoju prowadzi prace nad przygotowaniem systemu wspierania rewitalizacji w Polsce. Jego elementami są m.in. ustawa o rewitalizacji¹, Narodowy Plan Rewitalizacji² oraz Wytyczne w zakresie rewitalizacji w programach operacyjnych na lata 2014–2020³. Działania dotyczące rewitalizacji wpisują się także w szerszy kontekst przedsięwzięć ministerstwa dotyczących polityki przestrzennej kraju, w szczególności Krajowej Strategii Rozwoju Regionalnego 2010–2020: Regiony, Miasta, Obszary Wiejskie i Koncepcji Przestrzennego Zagospodarowania Kraju 2030, m.in. w zakresie:

- przywrócenia i utrwalenia ładu przestrzennego,
- przeciwdziałania suburbanizacji,
- optymalizacji gospodarowania przestrzenią i zasobami środowiskowymi, głównie poprzez nadanie priorytetu inwestycjom typu brownfield⁴ zamiast greenfield⁵, głęboką przebudowę i adaptację zdegradowanych obiektów do pełnienia nowych funkcji, np.: kulturalnych, rekreacyjnych, społecznych, gospodarczych, oraz rekultywację terenów zdegradowanych na cele przyrodnicze.

Rewitalizacja stanowi jeden z celów głównych, a także jeden z wątków tematycznych w opracowanym przez ministerstwo dokumencie Krajowa Polityka Miejska. Na system wsparcia

¹ Ustawa z dnia 9 października 2015 roku została ogłoszona w Dzienniku Ustaw Rzeczypospolitej Polskiej w dniu 3 listopada 2015 roku, wchodząc w życie 18 listopada 2015 r.

² Założenia Narodowego Planu Rewitalizacji zostały zaprezentowane w 2014 r.

³ Wytyczne w zakresie rewitalizacji w programach operacyjnych na lata 2014–2020 z dnia 02 sierpnia 2016 r., Ministerstwo Rozwoju

⁴ Rodzaj bezpośrednich inwestycji zagranicznych, realizowanych poprzez dzierżawę, bądź kupno budynków (często zdegradowanych) lub obiektów infrastruktury przemysłowej, którym nadaje się nowe funkcje.

⁵ Inwestycje *greenfield* podejmowane są przez firmy, które finansują utworzenie w kraju docelowym zupełnie nowej jednostki poprzez budowę obiektów, instalowanie urządzeń i uruchamianie działalności gospodarczej.

Diagnoza problemów społecznych oraz delimitacja obszaru rewitalizacji w Łukowie

rewitalizacji składają się filary obejmujące: rozwiązania legislacyjne polegające na zmianach obowiązujących regulacji oraz stworzeniu nowych; instrumenty wspierania rewitalizacji, obejmujące szczególnie włączanie działań w ramach poszczególnych polityk publicznych w realizację kompleksowych, zintegrowanych programów rewitalizacji (poprzez mechanizmy preferencji, terytorialne różnicowanie instrumentów itd.). Dotyczy to takich sfer, jak np.: mieszkalnictwo, ochrona środowiska, edukacja, rynek pracy, ochrona zabytków, kultura, sport itd.; finansowanie działań w ramach kompleksowych programów rewitalizacji; informacja i wsparcie merytoryczne, obejmujące m.in. projekty pilotażowe w zakresie rewitalizacji, będące wsparciem dla samorządów poprzez wypracowanie modelowych rozwiązań w prowadzonych przedsięwzięciach rewitalizacyjnych, z których bazy korzystać będą mogli zainteresowani interesariusze.

Diagnoza problemów społecznych oraz delimitacja obszaru rewitalizacji w Łukowie

METODOLOGIA BADAŃ

DEFINICJE I POJĘCIA

Rewitalizacja – kompleksowy i interdyscyplinarny proces wyprowadzania ze stanu kryzysowego zdegradowanych obszarów. Rewitalizacja przebiega poprzez działania całościowe (powiązane wzajemnie przedsięwzięcia obejmujące kwestie społeczne, gospodarcze lub przestrzenno-funkcjonalne czy techniczne i środowiskowe).

RYSUNEK 1 REWITALIZACJA JAKO ODPOWIEDŹ NA ZJAWISKA NIEKORZYSTE DLA MIASTA



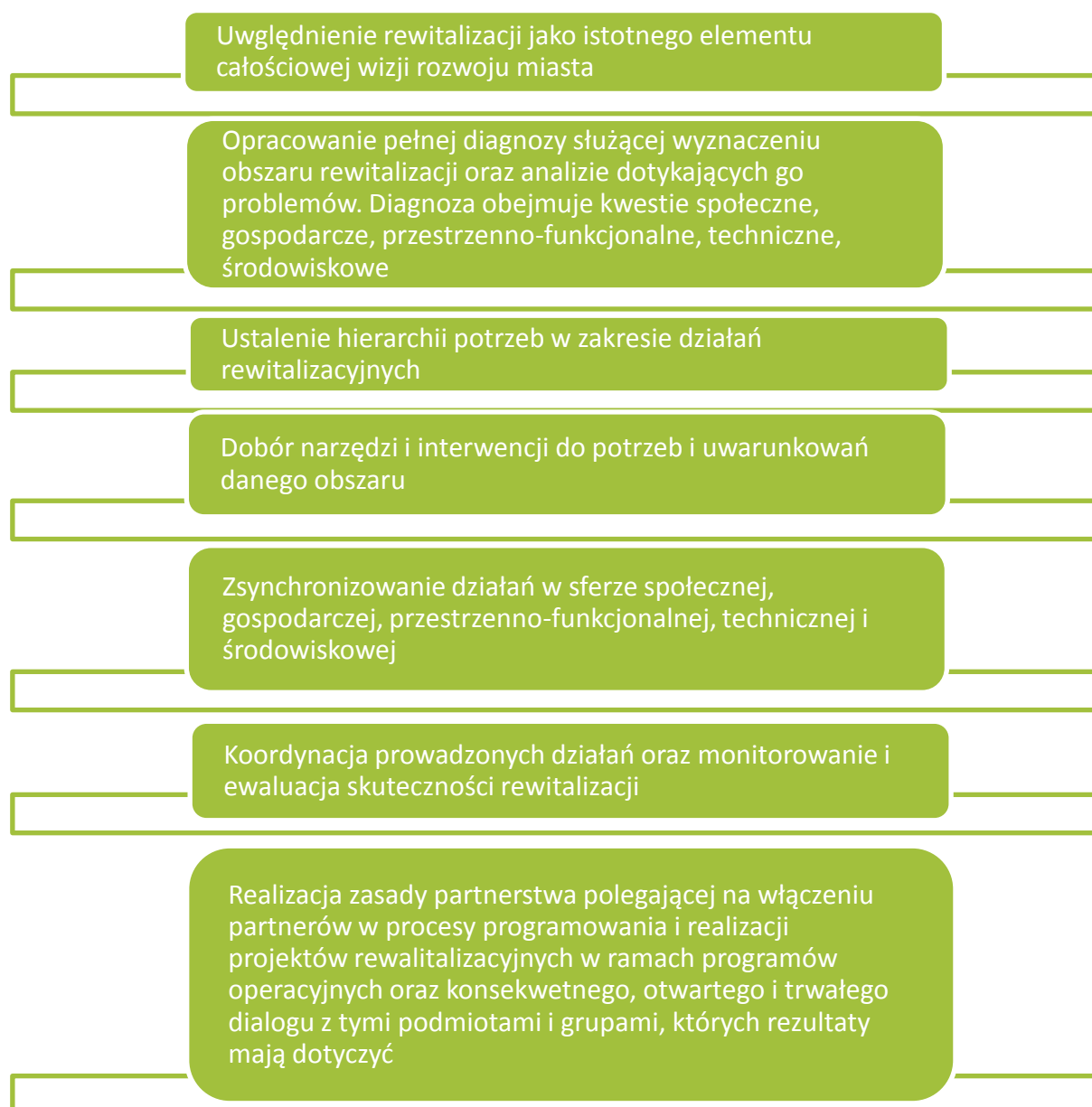
Źródło: Opracowanie własne

Interwencja publiczna jest przede wszystkim skierowana do społeczności lokalnej, poprzez działania w przestrzeni. Są one skoncentrowane terytorialnie i prowadzone w sposób zaplanowany oraz zintegrowany m.in. z programami rewitalizacji. Rewitalizacja zakłada optymalne wykorzystanie specyficznych uwarunkowań danego obszaru oraz wzmacnianie jego lokalnych potencjałów (w tym także kulturowych). Jest ona procesem wieloletnim, prowadzonym przez różnych interesariuszy (m.in. przedsiębiorców, organizacje pozarządowe, właścicieli nieruchomości, organy władzy publicznej). Rewitalizacja jest przede wszystkim prowadzona we współpracy z lokalną społecznością.

Diagnoza problemów społecznych oraz delimitacja obszaru rewitalizacji w Łukowie

Działania służące wspieraniu procesów rewitalizacji prowadzone są w sposób spójny: wewnętrznie (poszczególne działania pomiędzy sobą) oraz zewnętrznie (z lokalnymi politykami sektorowymi, np. transportową, energetyczną, celami i kierunkami wynikającymi z dokumentów strategicznych i planistycznych). W poniższym schemacie zostały przedstawione niezbędne działania podejmowane w procesie rewitalizacji.

RYSUNEK 2 NIEZBĘDNE DZIAŁANIA PODEJMOWANE W PROCESIE REWITALIZACJI



Źródło: Opracowanie własne

Diagnoza problemów społecznych oraz delimitacja obszaru rewitalizacji w Łukowie

Stan kryzysowy – stan spowodowany koncentracją negatywnych zjawisk społecznych (w szczególności bezrobocia, ubóstwa, przestępczości, niskiego poziomu edukacji lub kapitału społecznego, niewystarczającego poziomu uczestnictwa w życiu publicznym i kulturalnym), współwystępujących z negatywnymi zjawiskami w co najmniej jednej z następujących sfer:

a. gospodarczej (w szczególności w zakresie niskiego stopnia przedsiębiorczości, słabej kondycji lokalnych przedsiębiorstw),

b. środowiskowej (w szczególności w zakresie przekroczenia standardów jakości środowiska, obecności odpadów stwarzających zagrożenie dla życia, zdrowia ludzi bądź stanu środowiska),

c. przestrzenno-funkcjonalnej (w szczególności w zakresie niewystarczającego wyposażenia w infrastrukturę techniczną i społeczną, braku dostępu do podstawowych usług lub ich niskiej jakości, niedostosowania rozwiązań urbanistycznych do zmieniających się funkcji obszaru, niskiego poziomu obsługi komunikacyjnej, deficytu lub niskiej jakości terenów publicznych),

d. technicznej (w szczególności w zakresie degradacji stanu technicznego obiektów budowlanych, w tym o przeznaczeniu mieszkaniowym, oraz braku funkcjonowania rozwiązań technicznych umożliwiających efektywne korzystanie z obiektów budowlanych, w szczególności w zakresie energooszczędności i ochrony środowiska).

Skalę negatywnych zjawisk odzwierciedlają mierniki rozwoju opisujące powyższe sfery, które wskazują na niski poziom rozwoju lub dokumentują silną dynamikę spadku poziomu rozwoju w odniesieniu do wartości dla całej gminy. Skupienie w jednym miejscu osób, które postrzegane są jako „wykluczone społecznie”, powoduje, że jednostki są mało aktywne w przestrzeni społecznej. Degradacja przestrzeni jest elementem współistniejącym zjawiska deprywacji społecznej. Brak chęci i możliwości zmian w przestrzeni wynika z apatii osób zamieszkujących dany teren. Na sytuację taką mają wpływ niska jakość infrastruktury wspólnej przestrzeni oraz niski poziom mieszkalnictwa. Segregacja, społeczny niepokój, przestępczość są skutkami problemów, w jakimi mierzą się mieszkańcy, tj. wysokiego bezrobocia oraz niskich dochodów.

Diagnoza problemów społecznych oraz delimitacja obszaru rewitalizacji w Łukowie

Zmiany mogą zajść w tych miejscach dzięki interwencji publicznej. Proces zmiany jest zapoczątkowany poprzez diagnozę obszaru zdegradowanego. Diagnoza pozwala na wychwycenie obszaru najbardziej potrzebującego w danym czasie wsparcia.

RYSUNEK 3 PROCES POWSTAWANIA OBSZARÓW KRYZYSOWYCH



Źródło: Opracowanie własne

Obszar zdegradowany – obszar, na którym zidentyfikowano stan kryzysowy. Dotyczy to najczęściej obszarów miejskich, ale także wiejskich. Obszar zdegradowany może być podzielony na podobszary, w tym podobszary nieposiadające wspólnych granic pod warunkiem stwierdzenia sytuacji kryzysowej na każdym z podobszarów.

Obszar rewitalizacji – obszar obejmujący całość lub część obszaru zdegradowanego, cechującego się szczególną koncentracją negatywnych zjawisk, na którym, z uwagi na istotne znaczenie dla rozwoju lokalnego, zamierza się prowadzić rewitalizację. Obszar rewitalizacji może być podzielony na podobszary, w tym podobszary nieposiadające wspólnych granic, lecz nie może obejmować terenów większych niż 20% powierzchni gminy oraz zamieszkałych przez więcej niż 30% mieszkańców gminy. W skład obszaru rewitalizacji mogą wejść obszary

Diagnoza problemów społecznych oraz delimitacja obszaru rewitalizacji w Łukowie

występowania problemów przestrzennych, takie jak tereny przemysłowe, powojenne lub pokolejowe, wyłącznie w przypadku, gdy przewidziane dla nich działania są ściśle powiązane z celami rewitalizacji dla danego obszaru rewitalizacji.

Program rewitalizacji – inicjowany, opracowany i uchwalony przez radę gminy, na podstawie art. 18 ust. 2 pkt 6 ustawy z dnia 8 marca 1990 r. o samorządzie gminnym (Dz. U. z 2013 r. poz. 594, z późn. zm.), wieloletni program działań w sferze społecznej, gospodarczej, przestrzenno-funkcjonalnej, technicznej lub środowiskowej zmierzający do wyprowadzenia obszarów rewitalizacji ze stanu kryzysowego oraz stworzenia warunków do ich zrównoważonego rozwoju, stanowiący narzędzie planowania, koordynowania i integrowania różnorodnych aktywności w ramach rewitalizacji.

Program rewitalizacji zawiera co najmniej⁶:

- 1) opis powiązań programu z dokumentami strategicznymi i planistycznymi gminy;
- 2) diagnozę czynników i zjawisk kryzysowych oraz skalę i charakter potrzeb rewitalizacyjnych. **Diagnoza** zawarta w programie rewitalizacji (o ile nie została dokonana w innym dokumencie strategicznym lub planistycznym gminy przyjętym uchwałą rady gminy) obejmuje analizę wszystkich sfer:
 - gospodarczej (w szczególności w zakresie niskiego stopnia przedsiębiorczości, słabej kondycji lokalnych przedsiębiorstw),
 - przestrzenno-funkcjonalnej (w szczególności w zakresie niewystarczającego wyposażenia w infrastrukturę techniczną i społeczną, braku dostępu do podstawowych usług lub ich niskiej jakości, niedostosowania rozwiązań urbanistycznych do zmieniających się funkcji obszaru, niskiego poziomu obsługi komunikacyjnej, deficytu lub niskiej jakości terenów publicznych),
 - a w szczególności pogłębioną analizę kwestii społecznych dla określenia potrzeb podjęcia wyprzedzających działań o charakterze społecznym (dotyczącym rozwiązywania problemów społecznych oraz pobudzającym aktywność lokalną), co pozwoli na przygotowanie działań rewitalizacyjnych o bardziej złożonym, kompleksowym charakterze i oddziaływaniu. Ma to na celu podniesienie skuteczności i trwałości projektów rewitalizacyjnych oraz gotowości i świadomości

⁶ Wytyczne w zakresie rewitalizacji w programach operacyjnych na lata 2014-2020 z dnia 02.08.2016 r., Ministerstwo Rozwoju

Diagnoza problemów społecznych oraz delimitacja obszaru rewitalizacji w Łukowie

mieszkańców co do możliwości partycypacyjnego współdecydowania o obszarze objętym programem rewitalizacji;

- 3) zasięgi przestrzenne obszaru lub obszarów rewitalizacji, tj. określenie, w oparciu o inne dokumenty strategiczne gminy lub diagnozę i identyfikację potrzeb rewitalizacyjnych, terytorium lub terytoriów najbardziej wymagających wsparcia;
- 4) wizję stanu obszaru po przeprowadzeniu rewitalizacji (planowany efekt rewitalizacji);
- 5) cele rewitalizacji oraz odpowiadające zidentyfikowanym potrzebom rewitalizacyjnym kierunki działań mających na celu eliminację lub ograniczenie negatywnych zjawisk;
- 6) listę planowanych, podstawowych projektów i przedsięwzięć rewitalizacyjnych wraz z ich opisami;
- 7) charakterystykę pozostałych rodzajów przedsięwzięć rewitalizacyjnych;
- 8) mechanizmy zapewnienia komplementarności między poszczególnymi projektami/ przedsięwzięciami rewitalizacyjnymi;
- 9) ramy finansowe;
- 10) mechanizmy włączenia mieszkańców i innych podmiotów i grup w proces rewitalizacji;
- 11) system wdrażania programu rewitalizacji;
- 12) system monitoringu i oceny skuteczności działań.

Projekt rewitalizacyjny – projekt wynikający z programu rewitalizacji, tj. zaplanowany w programie rewitalizacji i ukierunkowany na osiągnięcie jego celów albo logicznie powiązany z treścią i celami programu rewitalizacji, zgłoszony do objęcia albo objęty współfinansowaniem UE z jednego z funduszy strukturalnych albo Funduszu Spójności w ramach programu operacyjnego. Wynikanie projektu rewitalizacyjnego z programu rewitalizacji oznacza zatem albo wskazanie (wymienienie) go wprost w programie rewitalizacji albo określenie go w ogólnym (zbiorczym) opisie innych, uzupełniających rodzajów działań rewitalizacyjnych.

Diagnoza problemów społecznych oraz delimitacja obszaru rewitalizacji w Łukowie

CELE BADANIA

Celem realizacji badania jest wyznaczenie obszaru rewitalizacji w mieście Łuków oraz pogłębiona analiza problemów społecznych występujących na tym terenie. Wyniki badań posłużą określeniu potrzeb podjęcia wyprzedzających działań dotyczących rozwiązywania problemów społecznych, a także sformułowaniu działań pobudzających aktywność lokalną.

Realizacja badań pozwoli na zdiagnozowanie potencjałów rozwojowych oraz przygotowanie działań rewitalizacyjnych o bardziej złożonym, kompleksowym charakterze i oddziaływaniu. Realizacja badań ma na celu podniesienie skuteczności i trwałości projektów rewitalizacyjnych oraz gotowości i świadomości mieszkańców co do możliwości partycypacyjnego współdecydowania o obszarze objętym programem rewitalizacji.

OPIS METOD I NARZĘDZI BADAWCZYCH

Badanie przeprowadzono według następującego schematu:

I. Delimitacja obszaru rewitalizacji

Wyznaczenie obszaru zdegradowanego nastąpiło na podstawie analizy wskaźników obrazujących problemy społeczne, gospodarcze, infrastrukturalne i techniczne. Została ona przeprowadzona na podstawie danych opracowanych na poziomie ulic, z wykorzystaniem wskaźnika koncentracji. Obszar rewitalizacji został zidentyfikowany na podstawie wybranego zestawu wskaźników odnoszącego się do sytuacji społeczno-gospodarczej Łukowa. W szczególności uwzględniono te dotyczące bezrobocia i wykluczenia społecznego.

II. Realizacja badań na wyznaczonym obszarze rewitalizacji

Na obszarze Miasta zrealizowano badania społeczne z wykorzystaniem następujących metod:

- 1) bezpośrednie wywiady pogłębione,
- 2) bezpośrednie wywiady kwestionariuszowe.

Diagnoza problemów społecznych oraz delimitacja obszaru rewitalizacji w Łukowie

METODY JAKOŚCIOWE

Badania jakościowe miały na celu pogłębienie wiedzy oraz określenie przyczyn występowania niekorzystnych zjawisk społecznych.

Metody jakościowe w badaniach społecznych pozwalają na sformułowanie odpowiedzi na pytania: „Co?“, „Jak?“, „Dlaczego?“. Badania jakościowe dotyczą opisu, poznania oraz zrozumienia badanych problemów, są najczęściej niezbędne do właściwej interpretacji danych liczbowych.

W niniejszym badaniu proponuje się wykorzystanie swobodnego wywiadu pogłębionego jako metody pozyskiwania danych. Na podstawie rozmowy z respondentem na określony temat – swobodnej lub opartej o specjalnie przygotowany scenariusz – kwestionariusz pytań. Metoda ta pozwala badać opinie oraz fakty zarówno z perspektywy uczestników, jak i realizatorów przedsięwzięć społecznych. Dodatkowo zastosowano w badaniu technikę wywiadu grupowego, po to aby wykorzystać potencjał procesów grupowych. Podczas badania uczestnicy, oddziałując na siebie, wykazują wyższą aktywność i kreatywność.

Zastosowanie wywiadów jako techniki badawczej umożliwia poruszanie skomplikowanych i szczegółowych kwestii, doprecyzowanie lub wyjaśnienie odpowiedzi respondentów. Bezpośredni kontakt ankieter – badany daje możliwość obserwacji zachowania respondenta i jego reakcji na zadawane pytania.

METODY ILOŚCIOWE

Celem nadrzędnym prowadzonych prac było stworzenie zasobu informacji społeczno-ekonomicznych, przestrzennych, w tym uzyskanych drogą konsultacji społecznych, umożliwiających szczegółową charakterystykę oraz racjonalną identyfikację obszaru rewitalizacji.

Poszczególne etapy prac zakładały przygotowanie szczegółowej diagnozy społeczno-ekonomicznej bazującej na informacji ilościowej, w tym na wskaźnikach opisujących koncentrację zjawisk w układzie przestrzennym.

Diagnoza problemów społecznych oraz delimitacja obszaru rewitalizacji w Łukowie

W badaniu posługiwano się standardowymi wskaźnikami koncentracji w postaci:

[badana cecha w obszarze ulicy „X” / liczba ludności w obszarze ulicy „X”] / [badana cecha w mieście / liczba ludności miasta]

Interpretacja wskaźnika koncentracji została przeprowadzona dla każdego zagadnienia osobno.

Interpretacja wskaźnika koncentracji jest następująca:

- wartość 1,3 i więcej oznacza bardzo wysoką koncentrację badanego zjawiska,
- wartość od 1,00 do 1,29 oznacza wysoką koncentrację zjawiska,
- wartość od 0,00 do 0,99 oznacza niską koncentrację zjawiska.

WYWIADY BEZPOŚREDNIE Z WYKORZYSTANIEM KWESTIONARIUSZA (ANKIETY)

Wywiady bezpośrednie, zwane także PAPI (od angielskiego *Paper and Pencil Interview*), to najbardziej tradycyjna metoda badań ilościowych, w której nie wykorzystuje się wspomaganie komputerowego. W trakcie osobistego wywiadu z respondentem ankieter ręcznie (długopisem) zaznacza odpowiedzi badanego na papierowym kwestionariuszu. Zaletą metody jest bezpośredni kontakt ankietera z ankietowanym oraz możliwość budowania rozbudowanych kwestionariuszy. Badania typu PAPI są wykorzystywane m.in. do oceny konceptów produktów, gdzie respondentom prezentuje się różnorodne materiały (np. reklamy, opakowania itp.).

W ramach niniejszych badań zrealizowano 150 bezpośrednich wywiadów kwestionariuszowych z mieszkańcami obszarów zdegradowanych oraz 150 wywiadów z mieszkańcami obszarów objętych rewitalizacją z wykorzystaniem tego samego narzędzia badawczego.

Diagnoza problemów społecznych oraz delimitacja obszaru rewitalizacji w Łukowie

DELIMITACJA OBSZARU REWITALIZACJI

WYZNACZENIE OBSZARÓW WYSTĘPOWANIA PROBLEMÓW SPOŁECZNYCH

Jednym z kluczowych etapów w planowaniu procesu rewitalizacji jest wskazanie obszaru kryzysowego – objętego destrukcyjnymi procesami przestrzennymi, społecznymi i gospodarczymi, które doprowadziły do jego trwałej degradacji. Granice tego obszaru określone zostały na podstawie zasięgu stwierdzonych zjawisk kryzysowych – niniejsze opracowanie przyjęło za punkt wyjścia dla delimitacji obszaru kryzysowego badania własne. W ramach wyznaczonego obszaru kryzysowego opracowanie wskazuje teren, na którym konieczne jest podjęcie projektów rewitalizacji.

Stopień degradacji obszaru kryzysowego został zbadany w aspektach: społecznym, zdrowotnym i przestrzennym. Obszar wyznaczony do objęcia programem rewitalizacji jest sumą obszarów wyznaczonych w ramach poszczególnych kryteriów. Jako obszar zintegrowanego programu rewitalizacji został wskazany teren o szczególnym skumulowaniu przyjętych kryteriów.

Do wyznaczenia obszarów występowania problemów społecznych w analizie wykorzystano wskaźniki:

- bezrobocia,
- odsetek osób w wieku przedprodukcyjny,
- odsetek osób w wieku poprodukcyjnym,
- liczba osób korzystających z pomocy społecznej,
- liczba osób korzystających z pomocy społecznej w postaci posiłków.

Do wyznaczenia obszarów występowania problemów gospodarczych w analizie wykorzystano wskaźnik liczby osób prowadzących działalność gospodarczą, natomiast w obszarze infrastruktury wykorzystano analizę stanu technicznego nawierzchni drogowych.

Diagnoza problemów społecznych oraz delimitacja obszaru rewitalizacji w Łukowie

WYZNACZENIE OBSZARÓW DO ANALIZY WSKAŹNIKOWEJ

W celu przeprowadzenia analizy wskaźnikowej obszar miasta podzielono na X obszarów funkcjonalno-przestrzennych, biorąc za wyjściowy podział miasta na okręgi wyborcze.

Poniższe zestawienie prezentuje obszary wyznaczone do analizy wskaźnikowej.

TABELA 1 ZAKRES PRZESTRZENNY OBSZARÓW

Obszar	Ulice
I	Bartnia, Bronisława Kondrackiego, Farfak, Leśna, Nadrzeczna, Rurowa, Sosnowa, Stefana Okrzei, Tartaczna, Trzaskoniec, Turystyczna, Wiatraki, Zakolejna, Zimna Woda, Źródłana
II	Franciszka Kleeberga, Górna, Łapiguz, Ogrodnicza, Opłotki, Patoki, Porzeczkowa, Powąże, Sochacz, Strzelnicza, Zachodnia, Zbożowa, Żelechowska.
III	Aleje Wojska Polskiego, Armii Krajowej, Armii Ludowej, Batalionów Chłopskich, Bolesława Chrobrego, Chabrowa, Czwartaków, Felicjana Szaniawskiego, Franciszka Krupińskiego, Gen. Władysława Sikorskiego,, Grzegorza Piramowicza, Hugona Kołłątaja, Jana Sobieskiego, Józefa Skłodowskiego, Juliana Ursyna Niemcewicz, Kazimierza Jagiellończyka, Kazimierza Wielkiego, Komisji Edukacji Narodowej, Konstytucji 3 Maja, Królowej Jadwigi, Krzysztofa Kluka, Ławecka, Makowa, Siedlecka, Stanisława Staszica, Stefana Batorego, Stodolna, Szkolna, Wrzosowa, Zielona, Zygmunta Starego
IV	700-lecia, Cmentarna, Krótka, osiedle Unitów Podlaskich , Partyzantów, Doktora Andrzeja Rogalińskiego
V	Adama Mickiewicza, Aleje Tadeusza Kościuszki, Jana Kochanowskiego, Jana Pawła II, Józefa Czechowicza, Józefa Ignacego Kraszewskiego, Juliana Przybosa, Juliana Tuwima, Juliusza Słowackiego, Konstantego Gałczyńskiego, Krzysztofa Baczyńskiego, Ks. Jerzego Popiełuszki, Księdza Stanisława Brzóska, Leona Kruczkowskiego, Leopolda Staffa, Lucjana Szenwalda, Marii Dąbrowskiej, Marii Konopnickiej, Mikołaja Reja, Ryszarda Stankiewicza, Stanisława Konarskiego, Tadeusza Boya Żeleńskiego, Władysława Broniewskiego, Zygmunta Krasińskiego

Diagnoza problemów społecznych oraz delimitacja obszaru rewitalizacji w Łukowie

VI	Cegielniana, Domaszewska, Filaretów, Filomatów, Gerwazego, Goplany, Gospodarska, Grażyny, Hrabiego Horeszki, Jacka Soplidy, Jana Nowowiejskiego, Jana Skrzetuskiego, Jankiela, Kiernickich, Konrada Wallenroda, Maryli Wereszczakówny, Michała Wołodyjowskiego, Nowogródek, Pana Tadeusza, Piaskowa, Południowa, Pszenna, Rolnicza, Spokojna, Stasia i Nel, Świderska, Telimeny, Wojskiego, Zagrodowa, Zaokręgiem.
VII	Janusza Korczaka, Przemysłowa, 11 Listopada, Doktora Władysława Dmocha, os. Bronisława Chącińskiego, osiedle Leona Klimeckiego
VIII	Boczna Browarnej, Browarna, Czerwonego Krzyża, Farna, Fryderyka Chopina, Ignacego Laskowskiego, Józefa Piłsudskiego, Kanałowa, Kardynała Wyszyńskiego, Konwiktorska, Kościelna, Kozia, Nowopijarska, Pastewnik, Plac Narutowicza, Spółdzielcza, Stanisława Lewickiego, Staropijarska, Stawki, Stefana Zdanowskiego, Wspólna, Międzyrzecka
IX	Aleksandra Świętochowskiego, Bolesława Prusa, Bronisława Trentowskiego, Brzozowa, Jeżynowa, Łąkowa, Podgórna, Podleśna, Wójtostwo, Wschodnia, Zapowiednik, Cieszkowizna, Energetyków, Glinki, Królik, Laserowa, Polna, Północna, Radzyńska, Rodzinna, Słoneczna, Zabrowarna
X	Adama Antoniego Kryńskiego, Andrzeja Struga, Antoniego Tryjarskiego Bukowa, Cetnarskich, Cicha, Franciszka Wilczyńskiego, Gołaszówiec, Henryka RickWiśniewskiego, Henryka Sienkiewicza, Jana Hempla, Jana Kasprowicza, Jana Kilińskiego, Jana Stanisława Majewskiego, Janiny i Antoniego Tryboniów, Klonowa, Lipowa, Michała Lewoncowicza, Michała Studzińskiego, Parkowa, Pogodna, Rodziny Szlendaków, Ryszarda Kaszubskiego, Sportowa, Stefana Żeromskiego, Warszawska Wiśniowa

Źródło: Opracowanie własne

Diagnoza problemów społecznych oraz delimitacja obszaru rewitalizacji w Łukowie

Liczba ludności w poszczególnych obszarach

TABELA 2 LICZBA LUDNOŚCI NA BADANYCH OBSZARACH

Obszar	Liczba ludności	% udział w populacji Miasta
I	1846	6
II	2035	7
III	3690	12
IV	2085	7
V	2683	9
VI	5275	18
VII	4632	15
VIII	3571	12
IX	2076	7
X	2163	7
SUMA	30056	100

Źródło: Opracowanie własne.

Diagnoza problemów społecznych oraz delimitacja obszaru rewitalizacji w Łukowie

ANALIZA WSKAŹNIKOWA OBSZARÓW WYSTĘPOWANIA PROBLEMÓW

SFERA SPOŁECZNA

SFERA SPOŁECZNA – WSKAŹNIK BEZROBOCIA

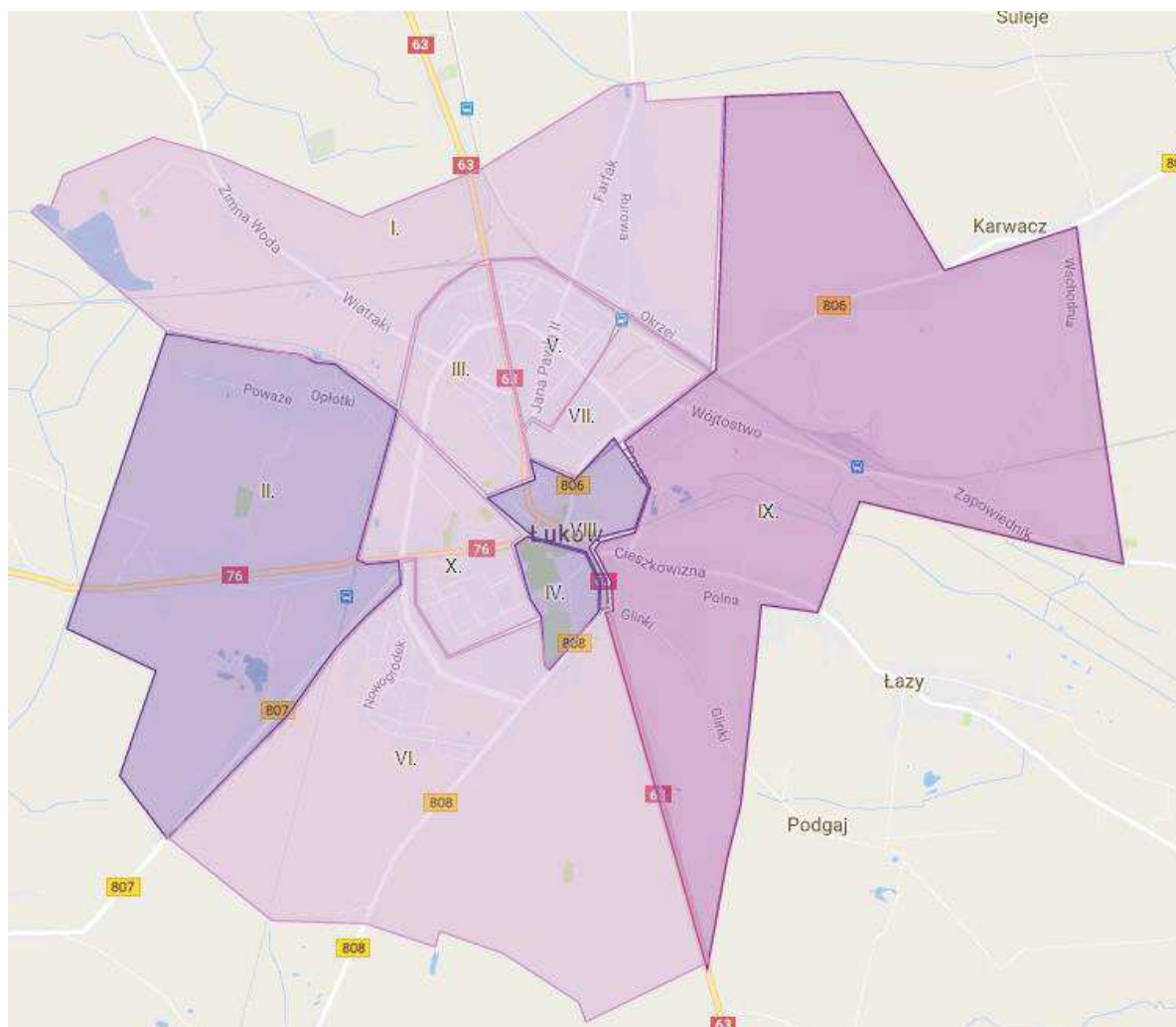
TABELA 3 WSKAŹNIK BEZROBOCIA NA BADANYCH OBSZARACH

Obszar	Wskaźnik bezrobocia	Stopień koncentracji zjawiska
II obszar	1,6	Bardzo wysoki
IV obszar	1,6	Bardzo wysoki
VIII obszar	1,3	Bardzo wysoki
IX obszar	1	Wysoki
I obszar	0,9	Niski
VII obszar	0,9	Niski
VI obszar	0,8	Niski
III obszar	0,7	Niski
V obszar	0,7	Niski
X obszar	0,6	Niski

Źródło: Opracowanie własne.

Diagnoza problemów społecznych oraz delimitacja obszaru rewitalizacji w Łukowie

MAPA 1 ANALIZA PORÓWNAWCZA - BEZROBOCIE



Źródło: Opracowanie własne.

Analiza występowania bezrobocia w obszarach referencyjnych wskazuje na najmniejszy potencjał siły roboczej w obszarach o największym bezrobociu. Dlatego też, należy uznać obszary II, IV i VIII jako te, gdzie koncentrują się największe problemy społeczne stanowiące jednocześnie barierę w rozwoju gospodarczym miasta.

Diagnoza problemów społecznych oraz delimitacja obszaru rewitalizacji w Łukowie

SFERA SPOŁECZNA – ODSETEK OSÓB W WIEKU PRZEDPRODUKCYJNYM

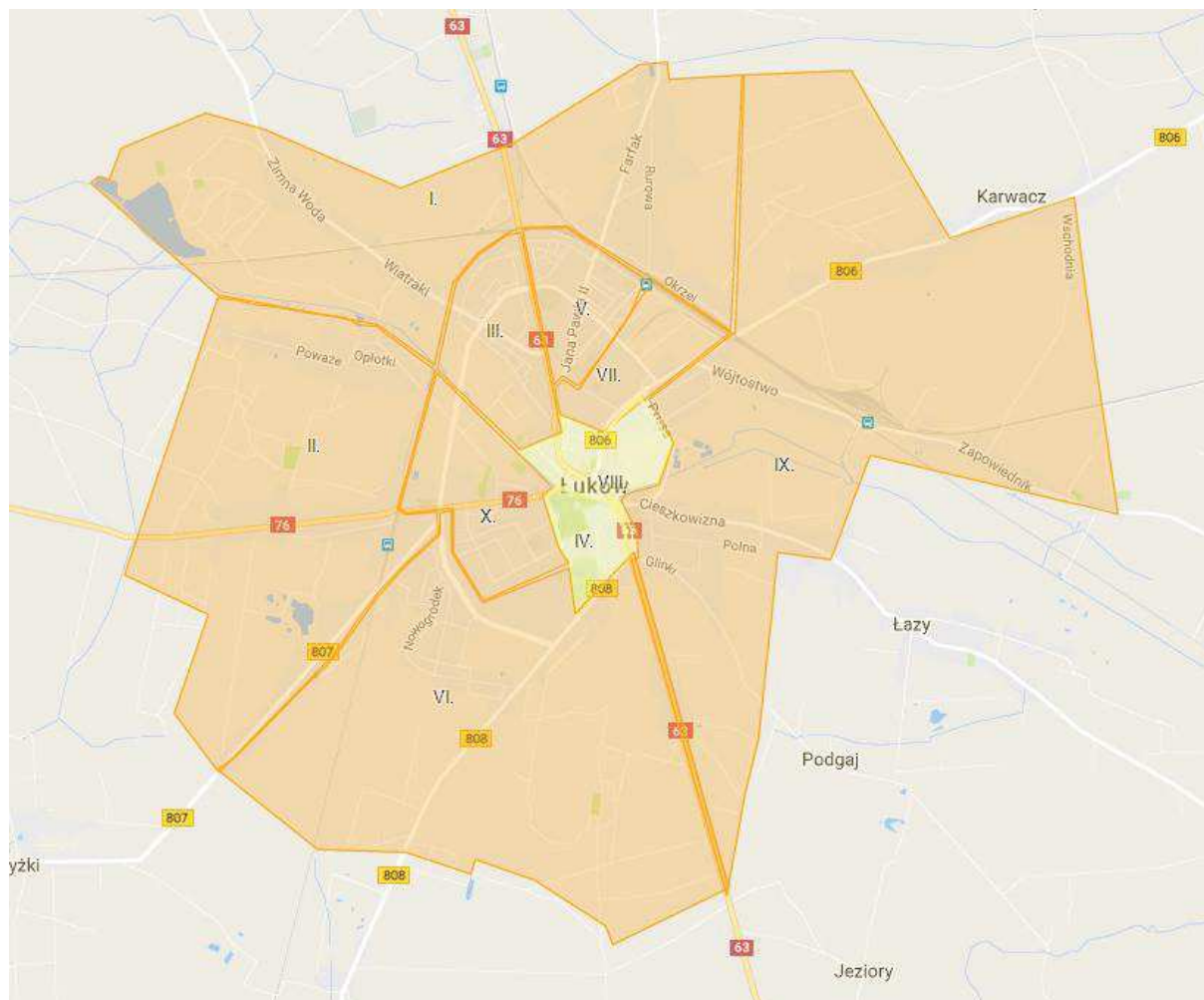
TABELA 4 ODSETEK OSÓB W WIEKU PRZEDPRODUKCYJNYM

Obszar	Wskaźnik	Stopień koncentracji zjawiska
I	1,2	Wysoki
II	1,2	Wysoki
VI	1,2	Wysoki
X	1,2	Wysoki
VII	1,1	Wysoki
IX	1,1	Wysoki
III	1	Wysoki
V	1	Wysoki
VIII	0,9	Niski
IV	0,7	Niski

Źródło: Opracowanie własne.

Diagnoza problemów społecznych oraz delimitacja obszaru rewitalizacji w Łukowie

MAPA 2 ANALIZA PORÓWNAWCZA - ODSETEK OSÓB W WIEKU PRZEDPRODUKCYJNYM



Źródło: Opracowanie własne

Wysoki poziom koncentracji wskaźnika odsetek ludzi w wieku przedprodukcyjnym, został odnotowany w większości badanych obszarów miasta. Jedynie obszary VIII i IV charakteryzują się niskim poziomem koncentracji opisywanego wskaźnika. Nie przekracza on poziomu 1,0 w centralnie położonych obszarach nr IV i VIII.

Diagnoza problemów społecznych oraz delimitacja obszaru rewitalizacji w Łukowie

SFERA SPOŁECZNA – ODSETEK OSÓB W WIEKU POPRODUKCYJNYM

Obszar	Wskaźnik	Stopień koncentracji zjawiska
VII	1,1	Wysoki
V	1	Wysoki
VIII	0,9	Niski
X	0,9	Niski
I	0,8	Niski
III	0,8	Niski
IV	0,7	Niski
IX	0,7	Niski
VI	0,7	Niski
II	0,6	Niski

Źródło: Opracowanie własne.

Diagnoza problemów społecznych oraz delimitacja obszaru rewitalizacji w Łukowie

MAPA 3 ANALIZA PORÓWNAWCZA - ODSETEK OSÓB W WIEKU POPRODUKCYJNYM



Źródło: Opracowanie własne

Osoby w wieku poprodukcyjnym skoncentrowane są w centrum – obszar: VII i V. Pozostałe części miasta charakteryzują się niskim poziomem koncentracji przedmiotowego wskaźnika.

Diagnoza problemów społecznych oraz delimitacja obszaru rewitalizacji w Łukowie

SFERA SPOŁECZNA – LICZBA OSÓB KORZYSTAJĄCYCH Z ZASIŁKU CELOWEGO

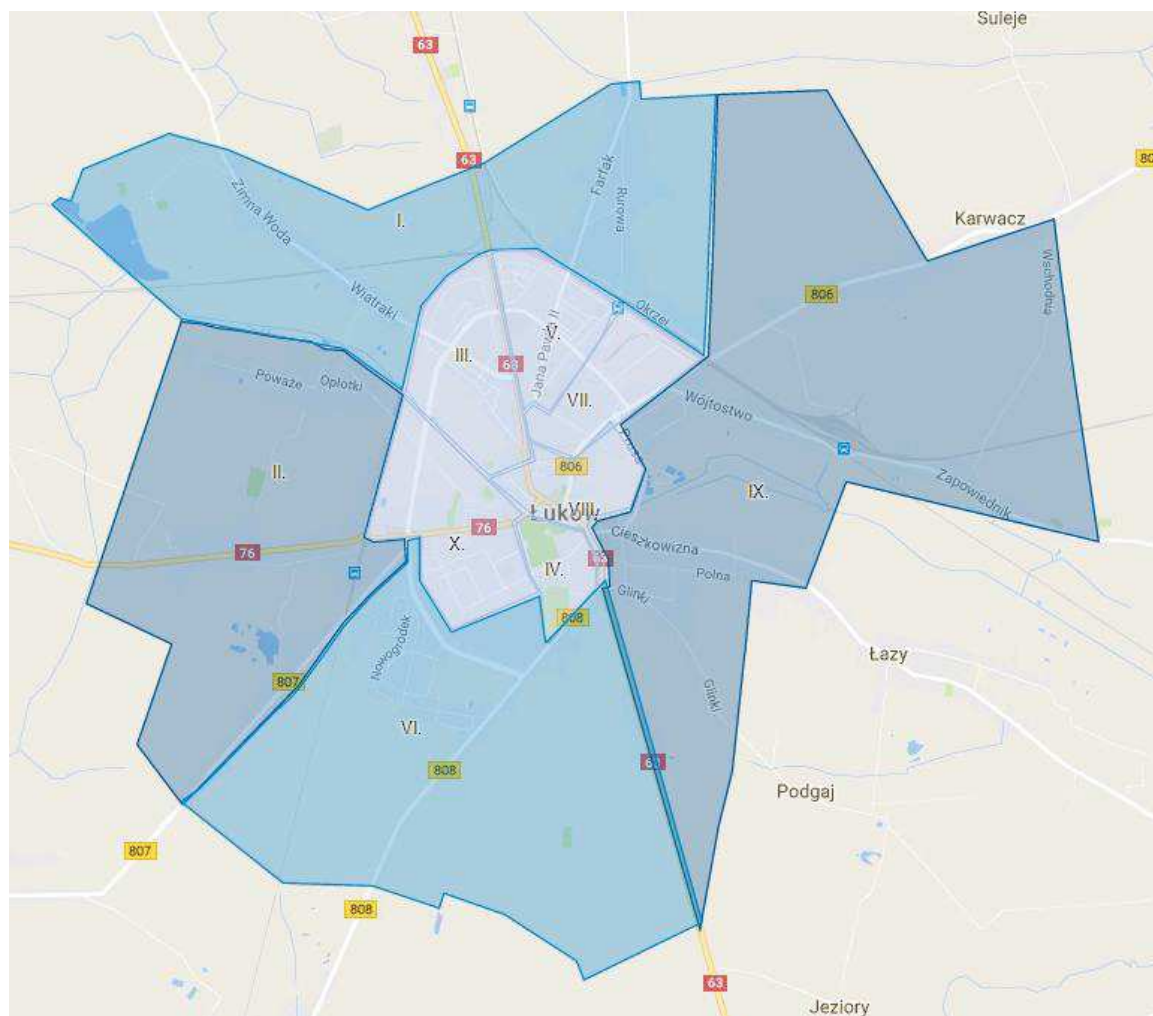
TABELA 5 WSKAŹNIK OSÓB KORZYSTAJĄCYCH Z ZASIŁU CELOWEGO

Obszar	Wskaźnik	Stopień koncentracji zjawiska
IX obszar	1,8	Bardzo wysoki
II obszar	1,3	Bardzo wysoki
VI obszar	1,1	Wysoki
I obszar	1,0	Wysoki
IV obszar	0,8	Niski
X obszar	0,7	Niski
VIII obszar	0,6	Niski
VII obszar	0,5	Niski
V obszar	0,1	Niski
III obszar	0,0	Niski

Źródło: Opracowanie własne.

Diagnoza problemów społecznych oraz delimitacja obszaru rewitalizacji w Łukowie

MAPA 4 ANALIZA PORÓWNAWCZA - ZASIŁKI CELOWE



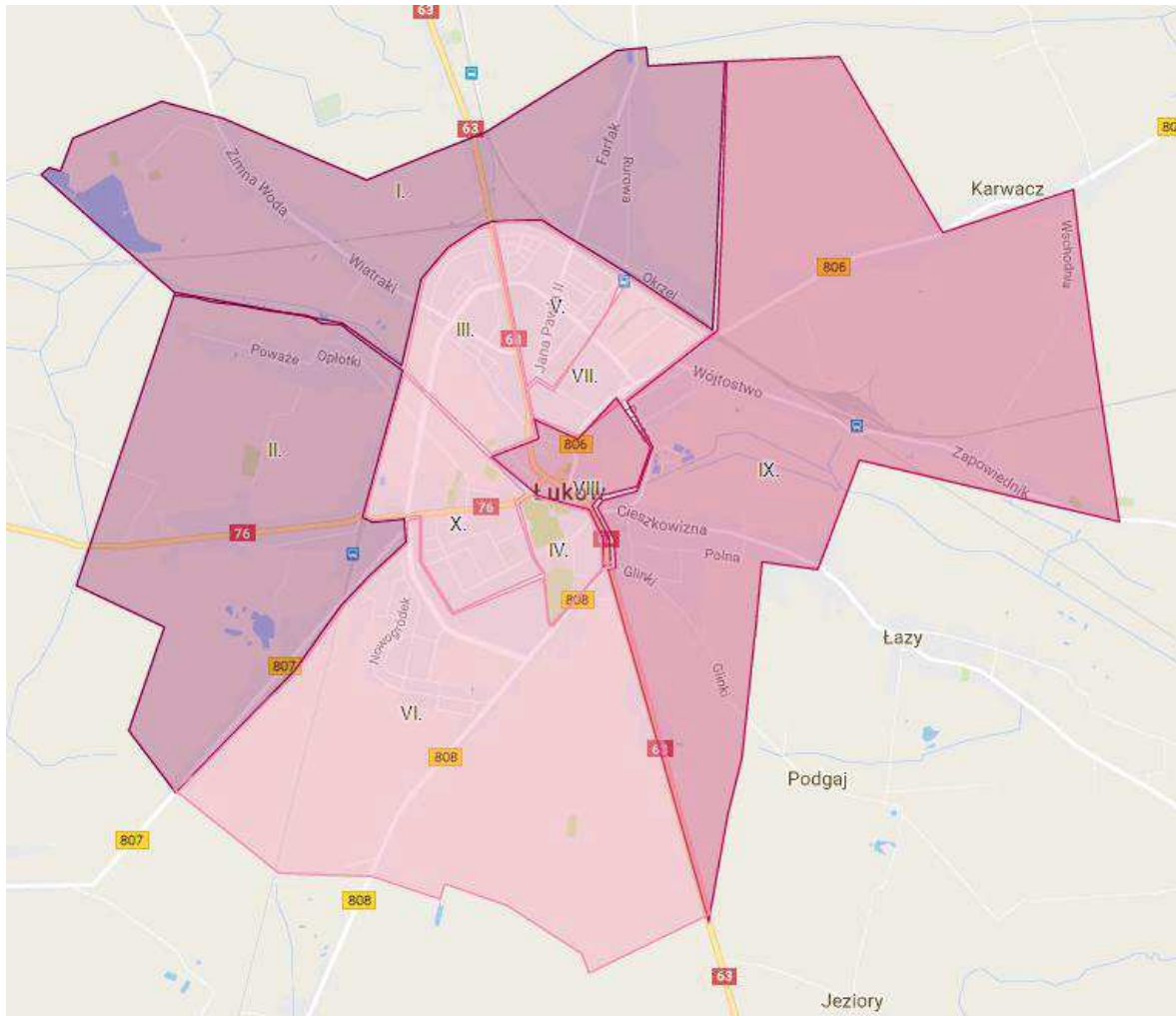
Źródło: Opracowanie własne

Najwięcej osób korzystających z zasiłków celowych, wg uzyskanych danych, jest w obszarach peryferyjnych – IX i II. Wysoki poziom opisywanego wskaźnika jest w obszarach peryferyjnych I oraz VI. Niski poziom koncentracji wskaźnika został zaobserwowany w obszarze centralnym miasta. Zasiłek celowy przysługuje na konkretny cel, którego osiągnięcie ma zaspokoić niezbędną potrzebę życiową. Zasiłek służy pokryciu kosztów: zakupu żywności, leków i leczenia, opału, odzieży, niezbędnych przedmiotów użytku domowego, drobnych remontów i napraw w mieszkaniu, a także kosztów pogrzebu. Ubiegając się o zasiłek celowy, należy spełnić kryterium dochodowe (634 zł dla osoby samotnej, 514 zł dla członków rodzin).

Diagnoza problemów społecznych oraz delimitacja obszaru rewitalizacji w Łukowie

SFERA SPOŁECZNA – WSKAŹNIK UBÓSTWA – ZASIŁKI RODZINNE

MAPA 5 ANALIZA PORÓWNAWCZA - ZASIŁKI RODZINNE



Źródło: Opracowanie własne

Diagnoza problemów społecznych oraz delimitacja obszaru rewitalizacji w Łukowie

TABELA 6 ANALIZA PORÓWNAWCZA - ZASIŁKI RODZINNE

Obszar	Wskaźnik	Poziom koncentracji zjawiska
I obszar	1,7	Bardzo wysoki
II obszar	1,3	Bardzo wysoki
VIII obszar	1	Wysoki
IX obszar	1	Wysoki
X obszar	0,9	Niski
V obszar	0,8	Niski
VI obszar	0,8	Niski
VII obszar	0,8	Niski
III obszar	0,7	Niski
IV obszar	0,4	Niski

Źródło: Opracowanie własne

Mapa występowania zasiłków rodzinnych wskazuje obecność problemów społecznych o umiarkowanej intensywności. Zasiłek rodzinny przysługuje rodzicom lub opiekunom, do ukończenia przez dziecko 18 roku życia lub nauki w szkole. Zasiłek rodzinny przysługuje, jeżeli przeciętny miesięczny dochód rodziny w przeliczeniu na osobę albo dochód osoby uczącej się nie przekracza kwoty 674,00 zł. Największa koncentracja występuje na dwóch obszarach peryferyjnych - I i II oraz w obszarze centralnym VIII i peryferyjnym IX.

Diagnoza problemów społecznych oraz delimitacja obszaru rewitalizacji w Łukowie

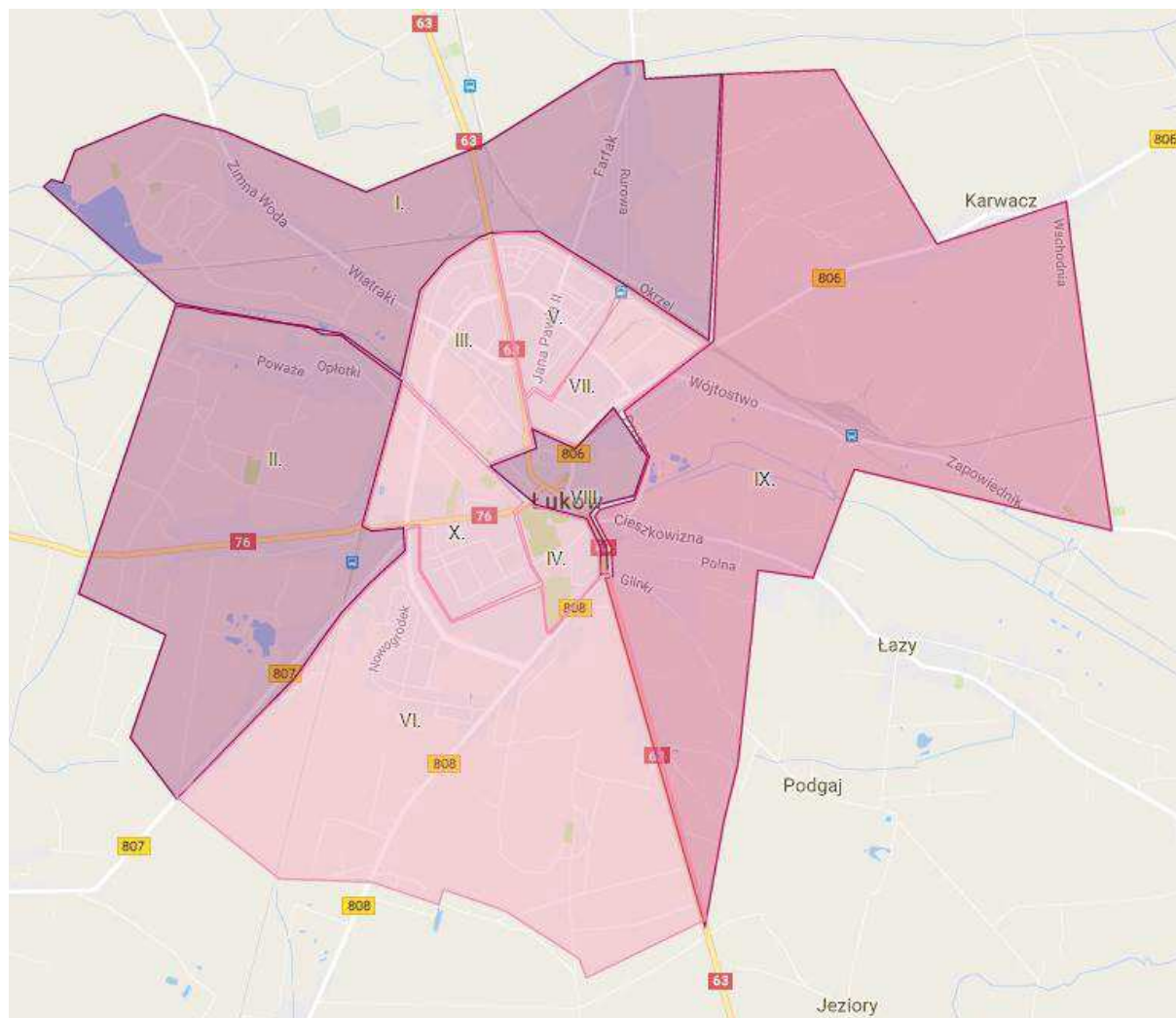
SFERA SPOŁECZNA – LICZBA OSÓB KORZYSTAJĄCYCH Z POMOCY SPOŁECZNEJ W POSTACI DOSFINANSOWANIA POSIŁKÓW

Obszar	Wskaźnik	Stopień koncentracji zjawiska
II	1,9	Bardzo wysoki
I	1,7	Bardzo wysoki
VIII	1,7	Bardzo wysoki
IX	1,2	Wysoki
VI	0,7	Niski
IV	0,6	Niski
VII	0,6	Niski
X	0,5	Niski
V	0,3	Niski
III	0,1	Niski

Źródło: Opracowanie własne

Diagnoza problemów społecznych oraz delimitacja obszaru rewitalizacji w Łukowie

MAPA 6 ANALIZA PORÓWNAWCZA - DOFINANSOWANIE POSIŁKÓW



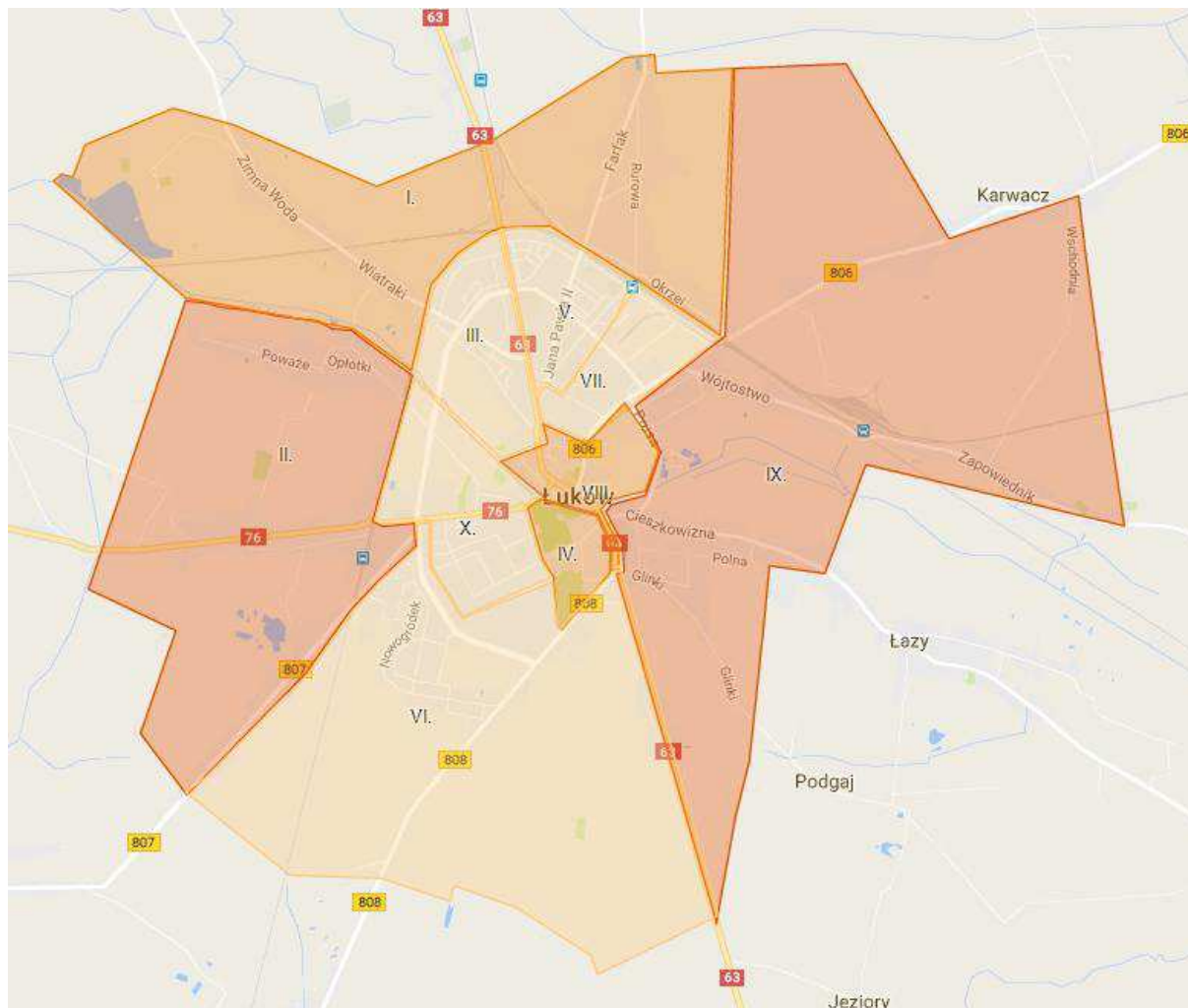
Źródło: Opracowanie własne

Najwyższa koncentracja wskaźnika dotyczącego osób korzystających z pomocy społecznej w postaci dofinansowania posiłków wystąpiła na obszarze: I, II, VIII. Wysoki poziom wskaźnika występuje w obszarze IX. Niskim poziomem koncentracji badanego zagadnienia charakteryzują się pozostałe obszary.

Diagnoza problemów społecznych oraz delimitacja obszaru rewitalizacji w Łukowie

SFERA SPOŁECZNA – NIEPEŁNOSPRAWNOŚĆ – ŚWIADCZENIA OPIEKUŃCZE

MAPA 7 ANALIZA PORÓWNAWCZA – ZASIĘK PIELĘGNACYJNY



Źródło: Opracowanie własne

TABELA 7 ANALIZA PORÓWNAWCZA – ZASIĘK PIELĘGNACYJNY

Obszar	Wskaźnik	Poziom koncentracji zjawiska
II obszar	1,6	Bardzo wysoki
IX obszar	1,5	Bardzo wysoki
IV obszar	1,2	Wysoki

Diagnoza problemów społecznych oraz delimitacja obszaru rewitalizacji w Łukowie

I obszar	1,1	Wysoki
VIII obszar	1	Wysoki
III obszar	0,9	Niski
VI obszar	0,9	Niski
VII obszar	0,9	Niski
V obszar	0,8	Niski
X obszar	0,6	Niski

Źródło: Opracowanie własne

Jedynym dostępnym wskaźnikiem prezentującym liczbę osób niepełnosprawnych są dane dotyczące osób, którym przyznano zasiłek pielęgnacyjny. Największa koncentracja występuje w II i IX obszarze referencyjnym, a wysoki poziom koncentracji w IV, I i VIII obszarze.

Diagnoza problemów społecznych oraz delimitacja obszaru rewitalizacji w Łukowie

SFERA GOSPODARCZA – LICZBA OSÓB PROWADZĄCYCH DZIAŁALNOŚĆ GOSPODARCZĄ

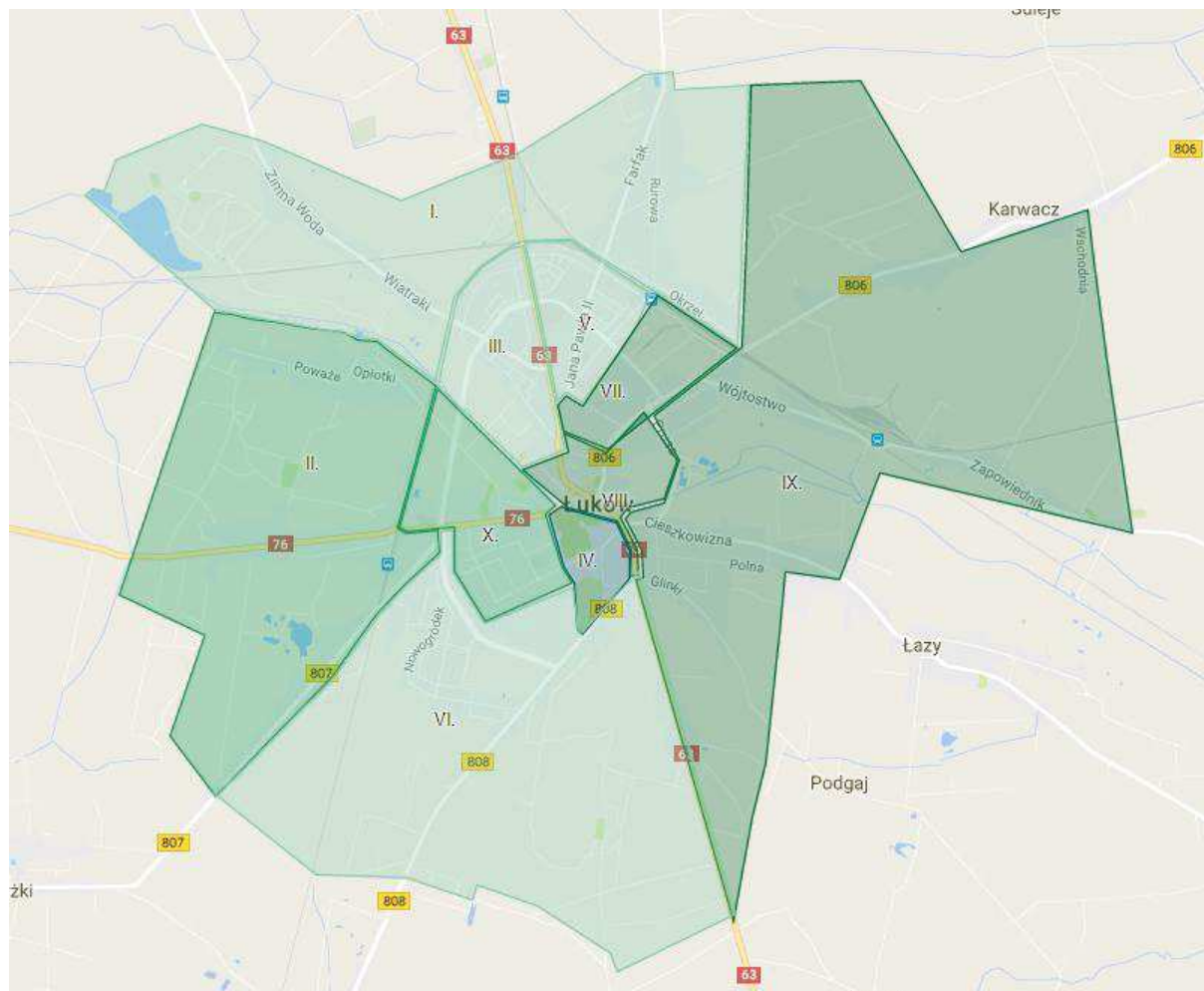
TABELA 8 WSKAŹNIK PRZEDSIĘBIORCZOŚCI

Obszar	Wskaźnik przedsiębiorczości	Stopień koncentracji zjawiska
VIII	3,3	Bardzo wysoki
VII	2,1	Bardzo wysoki
IV	1,3	Bardzo wysoki
IX	1,3	Bardzo wysoki
II	1,2	Wysoki
X	1	Wysoki
I	0,9	Niski
III	0,9	Niski
VI	0,9	Niski
V	0,7	Niski

Źródło: Opracowanie własne.

Diagnoza problemów społecznych oraz delimitacja obszaru rewitalizacji w Łukowie

MAPA 8 ANALIZA PORÓWNAWCZA – WSKAŹNIK PRZEDSIĘBIORCZOŚCI



Źródło: Opracowanie własne.

Najwyższy stopień koncentracji wskaźnika osób prowadzących działalność gospodarczą (wskaźnik przedsiębiorczości) odnotowano na obszarach IV, VIII, IX i VII. Tereny oznaczone jako II i X charakteryzują wysokim stopniem koncentracji przedsiębiorczości - na poziomie 1,3. Wskaźnik o niskim poziomie koncentracji został odnotowany na pozostałych obszarach.

Diagnoza problemów społecznych oraz delimitacja obszaru rewitalizacji w Łukowie

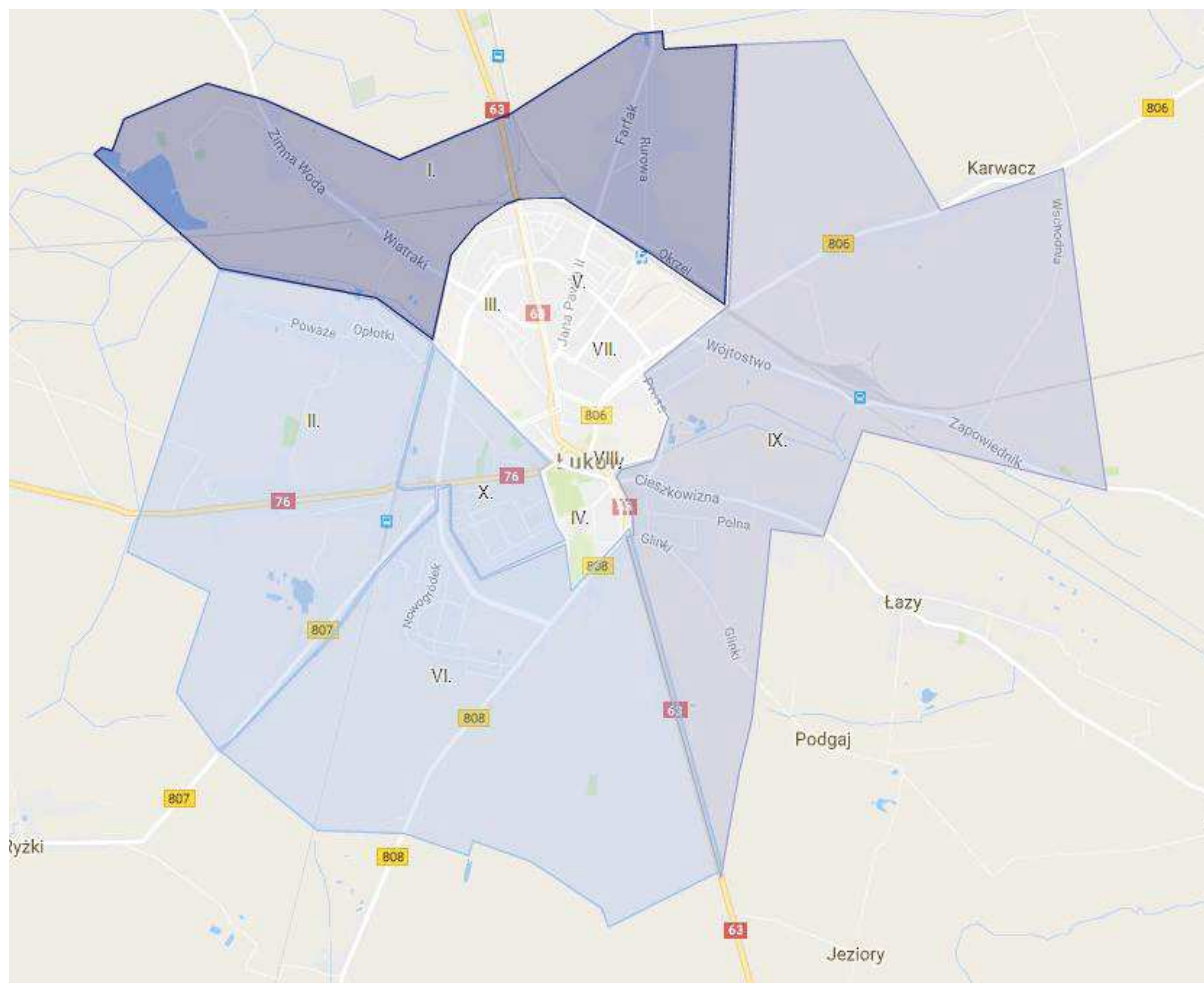
SFERA TECHNICZNA - STAN NAWIERZCHNI DRÓG

Obszar	Nazwa ulicy	Stan techniczny drogi
I	Bartnia	zły
I	Rurowa	zły
I	Tartaczna	zły
I	Nadrzeczna	zły
I	Wypoczynkowa	zły
II	Patoki	niezadowalający
IX	Łąkowa	niezadowalający
IX	Królik	niezadowalający
VI	Zaokręgiem	niezadowalający
X	Objazdowa	niezadowalający

Źródło: Opracowanie własne.

Diagnoza problemów społecznych oraz delimitacja obszaru rewitalizacji w Łukowie

MAPA 9 ANALIZA PORÓWNAWCZA - STAN TECHNICZNY DRÓG



Źródło: Opracowanie własne

Stan techniczny dróg został wybrany jako wskaźnik występowania zjawisk kryzysowych w sferze technicznej. Najwięcej zaniedbań znajduje się w obszarze I w zlokalizowanych obok siebie ulicach (Bartnia, Rurowa, Tartaczna), a także na ulicy Nadrzecznej oraz ulicy Wypoczynkowej prowadzącej do terenu rekreacyjnego Zalewu Zimna Woda.

Diagnoza problemów społecznych oraz delimitacja obszaru rewitalizacji w Łukowie

SFERA PRZESTRZENNO-FUNKCJONALNA - DOSTĘP DO USŁUG PUBLICZNYCH

TABELA 9 DOSTĘP DO USŁUG PUBLICZNYCH

Obszar	Liczba instytucji	Dostępność usług publicznych
I obszar	0	Bardzo niska
II obszar	0	Bardzo niska
IX obszar	0	Bardzo niska
VI obszar	1	Średnia
X obszar	1	Średnia
V obszar	2	Średnia
IV obszar	4	Bardzo duża
III obszar	6	Bardzo duża
VII obszar	6	Bardzo duża
VIII obszar	7	Bardzo duża

Źródło: Opracowanie własne

Dostępność do różnego rodzaju instytucji publicznych została wybrana jako wskaźnik rozwoju sfery przestrzenno – funkcjonalnej miasta Łuków. W analizie wzięto pod uwagę instytucje edukacyjne (szkoły podstawowe i przedszkola, w tym niepubliczne), kulturalne oraz sportowe. Największe ograniczenia w dostępie do usług publicznych mają mieszkańcy obszarów I, II i IX. Jednocześnie należy zwrócić uwagę, iż obszary I i II, posiadają dodatkowe utrudnienia w dostępie do usług publicznych w postaci barier komunikacyjnych (tory kolejowe).

Diagnoza problemów społecznych oraz delimitacja obszaru rewitalizacji w Łukowie

SFERA ŚRODOWISKOWA - ZDEGRADOWANE TERENY ZIELONE

MAPA 10 ANALIZA PORÓWNAWCZA - ZDEGRADOWANE TERENY ZIELONE



Źródło: Opracowanie własne.

Tereny zielone, które uległy degradacji zostały wybrane jako wskaźnik występowania problemów w sferze środowiskowej. Po przeprowadzeniu udanej rewitalizacji Parku Miejskiego położonego w centrum miasta, zdegradowane tereny zielone to dwa obszary znajdujące się na terenie obszaru I. Największy zdegradowany teren zielony to Zalew Zimna Woda wraz z przylegającym do niego obszarem rekreacyjnym. Zarówno sam zalew jak i tereny położone wokół niego wymagają gruntownej rewitalizacji. W jeszcze gorszym stanie jest obszar dawnej Strzelnicy wojskowej, położonej na terenie zlikwidowanych koszar wojskowych.

Diagnoza problemów społecznych oraz delimitacja obszaru rewitalizacji w Łukowie

ANALIZA WYNIKÓW WYWIADÓW INDYWIDUALNYCH

Pogłębiona diagnoza problemów społecznych została zapoczątkowana realizacją indywidualnych wywiadów swobodnych. Celem tej części badań było określenie problemów społecznych, które są, zdaniem mieszkańców, najbardziej uciążliwe, a ich rozwiązanie najpilniejsze. Jednocześnie wywiady indywidualne miały na celu wskazanie obszarów o największym potencjale rozwoju dla całego miasta.

WYNIKI BADAŃ KWESTIONARIUSZOWYCH

Poniżej przedstawiono wyniki badań kwestionariuszowych przeprowadzonych na terenie miasta Łuków. Dzięki nim wyznaczono potencjalne obszary rewitalizacji. W pierwszej części określono obszary i podstawowe problemy zgłaszane przez ankietowanych. W kolejnej przedstawiono wyniki szczegółowe opisujące poszczególne obszary w ramach następujących zakresów:

- Infrastruktura,
- Sfera środowiska,
- Dostępność instytucji użyteczności publicznej,
- Gospodarka,
- Infrastruktura techniczna,
- Skala problemów społecznych.

Otrzymano 150 wypowiedzi badanych za pośrednictwem kwestionariusza ankiety.

Badaniem objęto następujące obszary miasta:

I obszar badawczy (okolice ulic Wiatraki, Zimna Woda, Powąże, Zalew Zimna Woda, Nadrzeczna),

II obszar badawczy (okolice ulic Strzelnicza, Łapiguz oraz Podstrefa Ekonomiczna),

III obszar badawczy (okolice ulicy Browarnej),

IV obszar badawczy (okolice ulic Rurowej, Okrzei, Farfak oraz Zakolejnej).



Unia Europejska
Fundusz Spójności



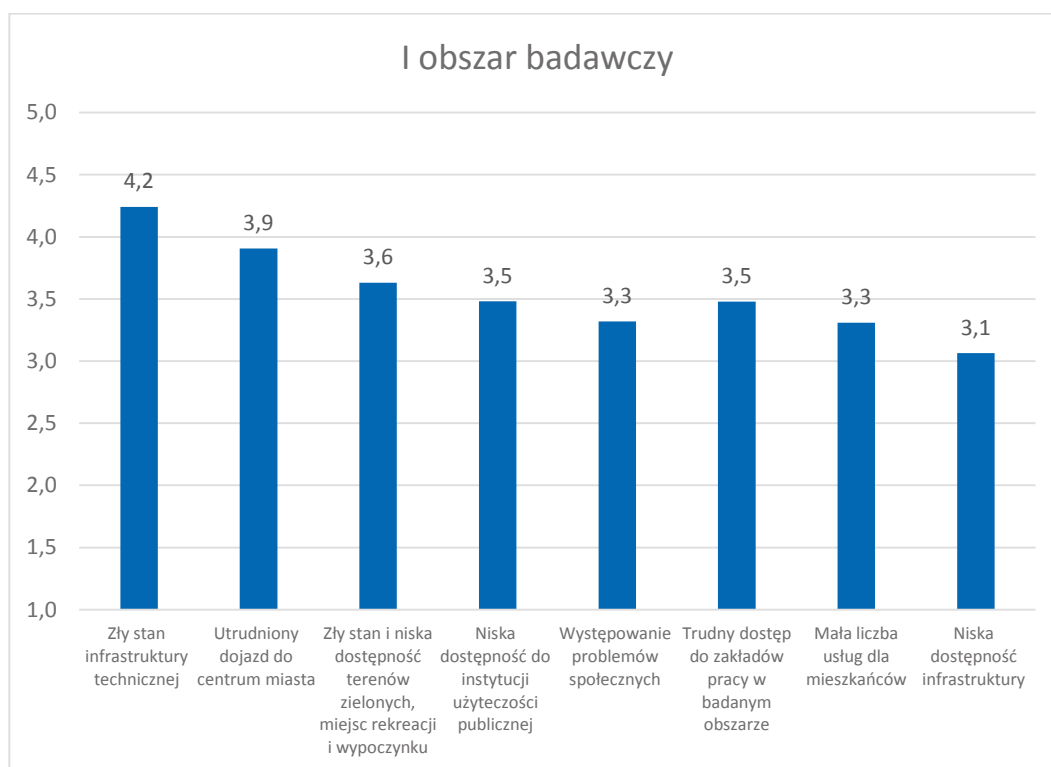
Diagnoza problemów społecznych oraz delimitacja obszaru rewitalizacji w Łukowie

OPRACOWANIE DANYCH Z BADANIA OBSZARÓW ZDEGRADOWANYCH MIASTA ŁUKÓW

Badani mieszkańcy wskazywali problemy z jakimi spotykają się w poszczególnych obszarach. Odpowiedzi były udzielane w skali 5-stopniowej, gdzie wartości 1 oznaczała bardzo mały problem, a wartość 5 bardzo duży problem.

I obszar badawczy jest terenem, w którym nawarstwiają się problemy z różnych obszarów. Otrzymywał większą liczbę wskazań, niż pozostałe obszary. W szczególności zauważony jest tutaj problem ze złym stanem infrastruktury technicznej/drogowej (średnia 4,2), co wiąże się również z utrudnionym dojazdem/dojściem do centrum (średnia 3,9). Wskazywane są również zaniedbania wynikające ze złego stanu czy niskiej dostępności do miejsc rekreacyjnych (średnia 3,6). Zauważana jest również niska dostępność do instytucji użyteczności publicznej tj. przedszkoli, szkoły, domów kultury jak i do zakładów pracy (średnia w obu przypadkach wynosi 3,5).

WYKRES 1 ŚREDNIA WSKAZANYCH ODPOWIEDZI NA PYTANIE DOTYCZĄCE ZAOBSERWOWANYCH PROBLEMÓW NA I OBSZARZE BADAWCZYM

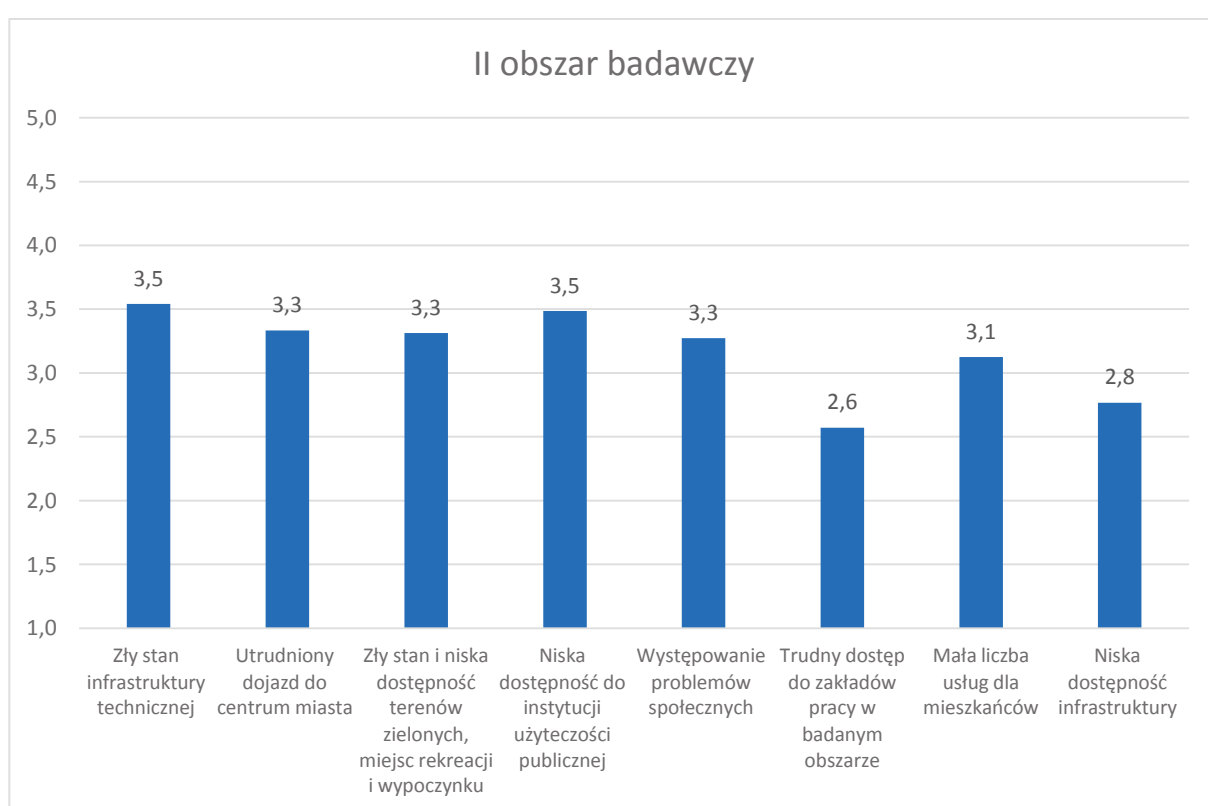


Diagnoza problemów społecznych oraz delimitacja obszaru rewitalizacji w Łukowie

Źródło: Opracowanie własne

W II obszar badawczy zostały włączone ulice Strzelnicza, Łapiguz oraz Podstrefa Ekonomiczna. W tym obszarze badani najbardziej zauważają problem ze złym stanem infrastruktury technicznej (drogi, ścieżki rowerowe i chodniki) – średnia 3,5 oraz z małą dostępnością do instytucji użyteczności publicznej (przedszkoli, szkół, domów kultury) – średnia 3,5.

WYKRES 2 ŚREDNIA WSKAZANYCH ODPOWIEDZI NA PYTANIE DOTYCZĄCE ZAOBSERWOWANYCH PROBLEMÓW NA II OBSZARZE BADAWCZYM.

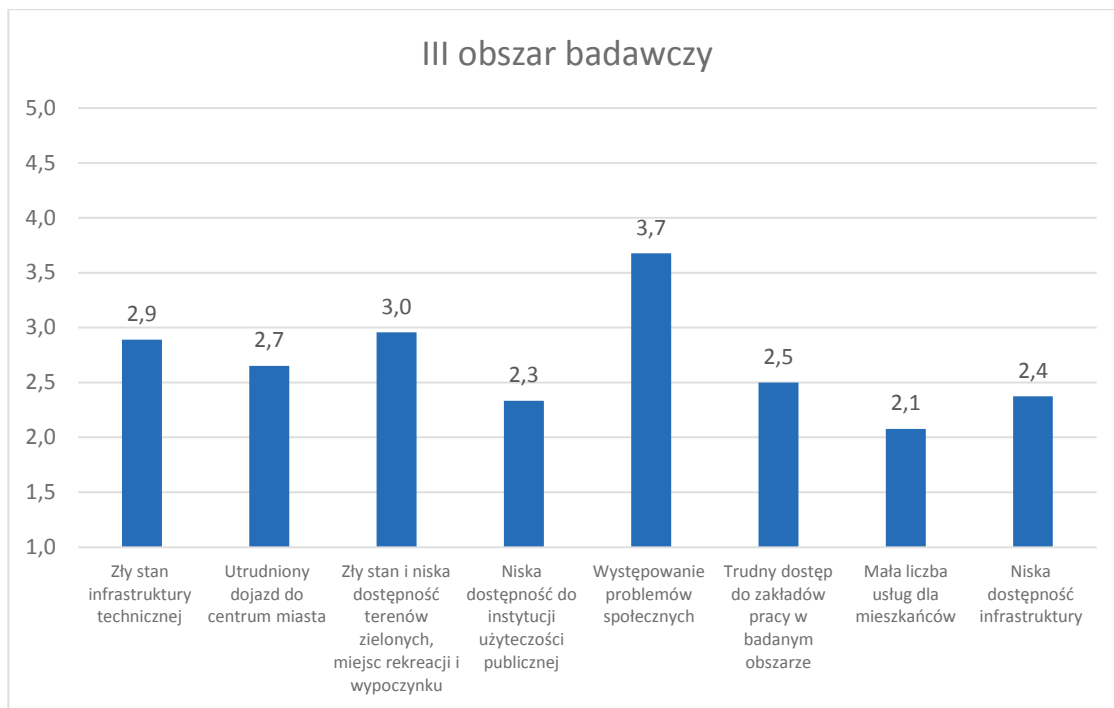


Źródło: Opracowanie własne

III obszar badawczy to okolice ulicy Browarnej. Na tym obszarze zdecydowanie najbardziej wskazywane są problemy społeczne tj. ubóstwo, bezrobocie, alkoholizm czy przestępczość – średnia 3,7.

Diagnoza problemów społecznych oraz delimitacja obszaru rewitalizacji w Łukowie

WYKRES 3 ŚREDNIA WSKAZANYCH ODPOWIEDZI NA PYTANIE DOTYCZĄCE ZAOBSERWOWANYCH PROBLEMÓW NA III OBSZARZE BADAWCZYM.

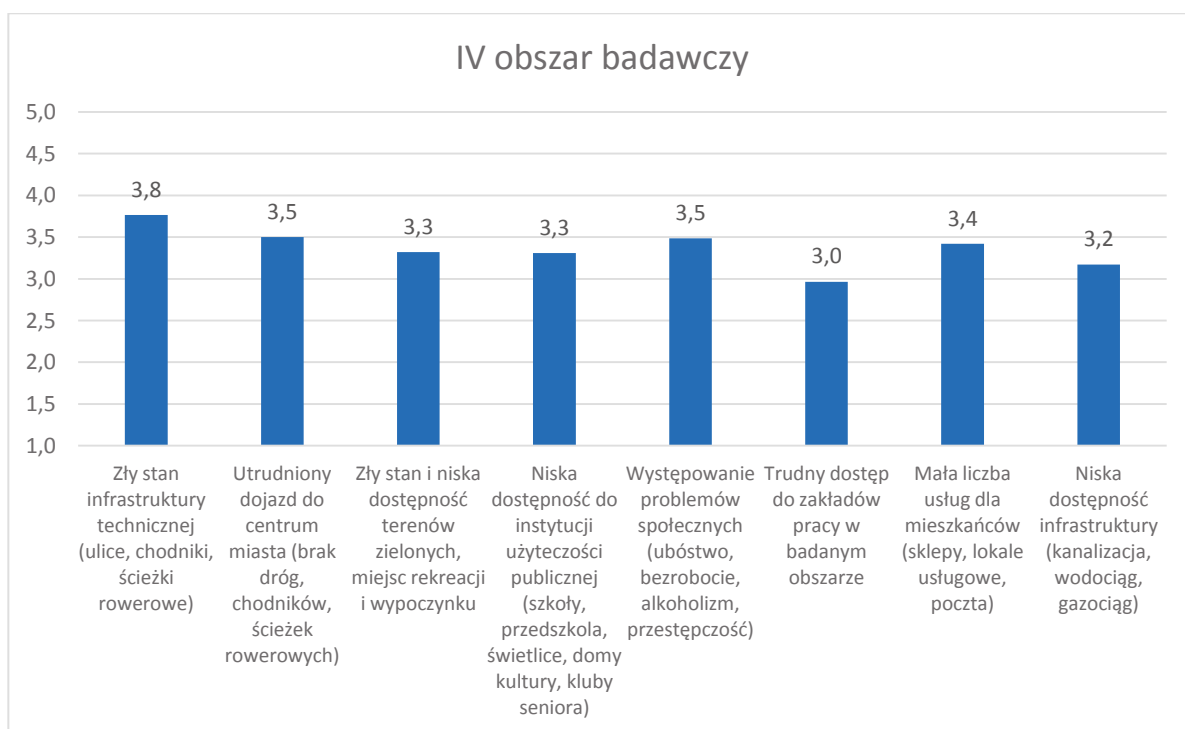


Źródło: Opracowanie własne

IV obszar badawczy to okolice ul. Rurowej, Okrzei, Farfak oraz Zakolejnej. Zauważany jest tu duży problem złej infrastruktury technicznej (drogi, ścieżki rowerowe i chodniki) – średnia 3,8. Stąd też niska ocena dojazdu/dojścia do centrum – średnia 3,5. Zwracano też uwagę na problem społeczny (ubóstwo, bezrobocie, alkoholizm czy przestępczość) – średnia 3,5.

Diagnoza problemów społecznych oraz delimitacja obszaru rewitalizacji w Łukowie

WYKRES 4 ŚREDNIA WSKAZANYCH ODPOWIEDZI NA PYTANIE DOTYCZĄCE ZAOBSERWOWANYCH PROBLEMÓW NA IV OBSZARZE BADAWCZYM.

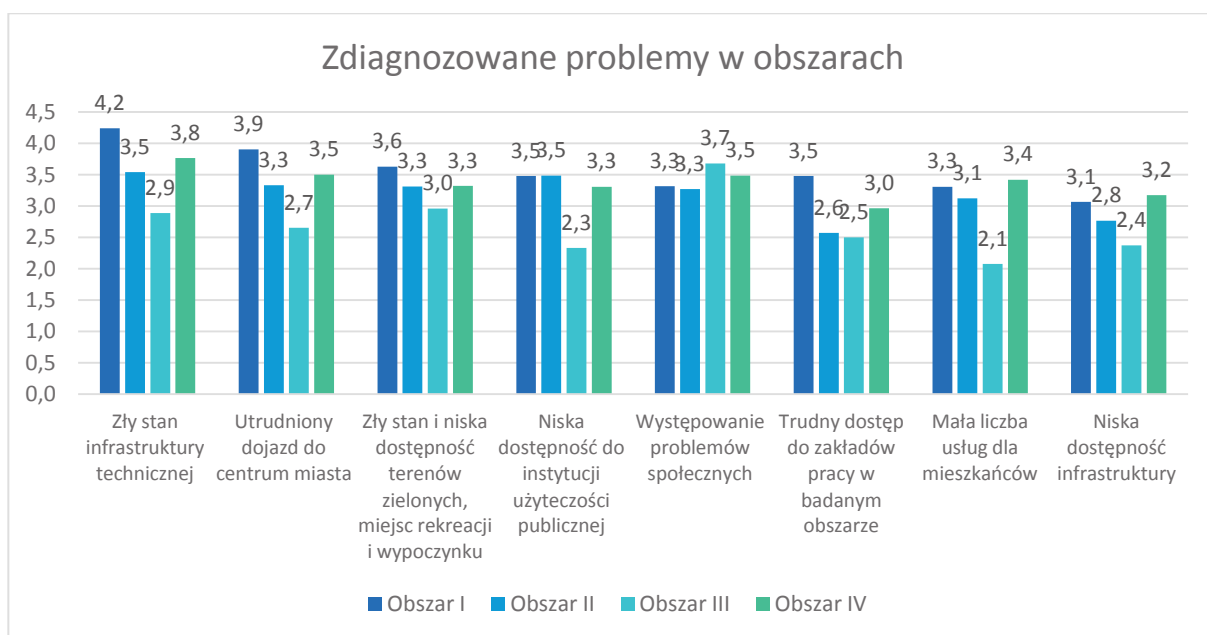


Źródło: Opracowanie własne

Zły stan infrastruktury technicznej jest w szczególności zauważany w I i IV obszarze badawczym, to samo dotyczy utrudnionego dojazdu do centrum miasta. Zły stan czy niska dostępność do terenów zielonych wskazywana jest w I obszarze badawczym. Niska dostępność do instytucji użyteczności publicznej to problem w obszarze I i II. Problemy społeczne występują głównie w III oraz IV obszarze badawczym. Trudny dostęp do zakładów pracy dotyczy I obszaru badawczego. Mała liczba usług dla mieszkańców dotyczy przede wszystkim IV obszaru badawczego.

Diagnoza problemów społecznych oraz delimitacja obszaru rewitalizacji w Łukowie

WYKRES 5 ZDIAGNOZOWANE PROBLEMY W POSZCZEGÓLNYCH OBSZARACH BADAWCZYCH – ZESTAWIENIE.



Źródło: Opracowanie własne

Podsumowując, konieczna jest realizacja działań na I obszarze badawczym ze względu na stan techniczny infrastruktury dróg, chodników czy ścieżek rowerowych, obszarów rekreacyjnych. Warto zwrócić uwagę na polepszenie dostępu do instytucji publicznych jak i zakładów pracy. Natomiast ze względu na problemy społeczne należy rozpocząć odpowiednie działania w III obszarze badawczym. Ten obszar wymaga szczególnych interwencji ze strony miasta.

Diagnoza problemów społecznych oraz delimitacja obszaru rewitalizacji w Łukowie

OPRACOWANIE DANYCH Z BADAŃ POGŁĘBIONYCH WYBRANYCH OBSZARÓW ZDEGRADOWANYCH MIASTA ŁUKÓW

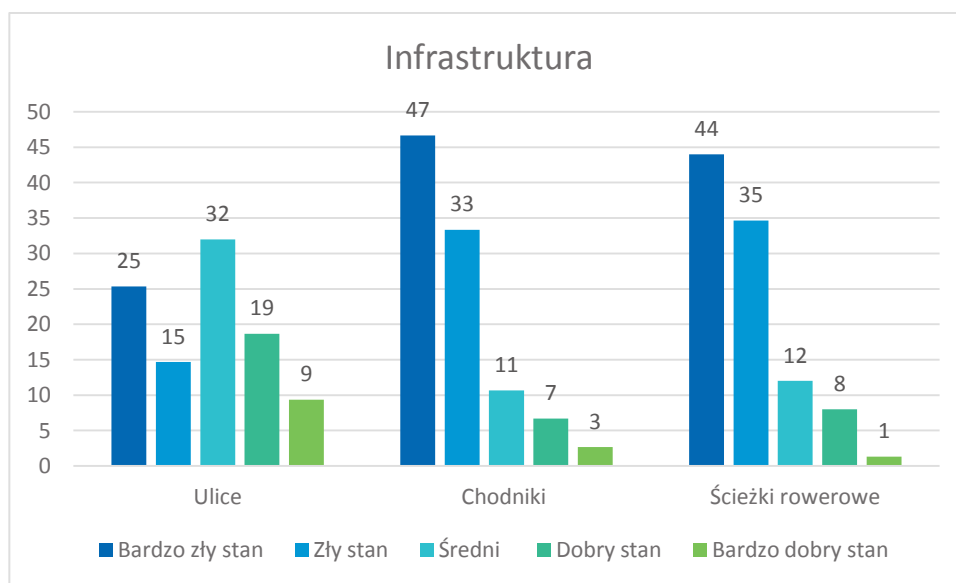
W wyniku wstępnej weryfikacji danych z badań kwestionariuszowych przeprowadzono pogłębione badania wybranych obszarów zdegradowanych miasta Łuków. Do badań wybrano następujące obszary:

- I badawczy "Zimna Woda - Poważe",
- II badawczy "Strzelnica - Łapiguz".

I OBSZAR BADAWCZY "ZIMNA WODA - POWAŻE"

Badani zwracali uwagę na zły stan chodników oraz brak ścieżek rowerowych. Zły stan ulic jest zauważalny przez 40% badanych (połączony odsetek odpowiedzi bardzo zły stan – 25% oraz zły stan – 15%). Według 80% badanych (połączony odsetek odpowiedzi bardzo zły stan – 47% oraz zły stan – 33%) jest zły stan chodników. Zły stan ścieżek rowerowych (czy też ich brak) jest według 79% badanych (44% - bardzo zły, 35% zły).

WYKRES 6 INFRASTRUKTURA I BADAWCZY

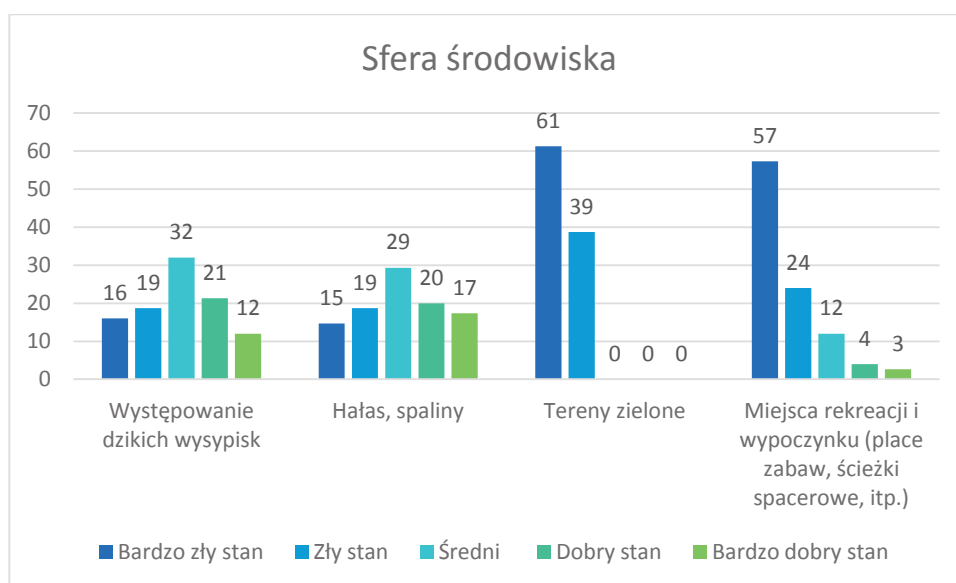


Źródło: Opracowanie własne

Diagnoza problemów społecznych oraz delimitacja obszaru rewitalizacji w Łukowie

Odnosząc się do sfery środowiska najbardziej zauważalny jest problem z brakiem terenów zielonych – 100% wypowiedzi oraz z miejscami rekreacji i wypoczynku – 81% wypowiedzi. Występowanie dzikich wysypisk czy hałas/spaliny jest określany jako średnio uciążliwe.

WYKRES 7 SFERA ŚRODOWISKA OBSZAR I

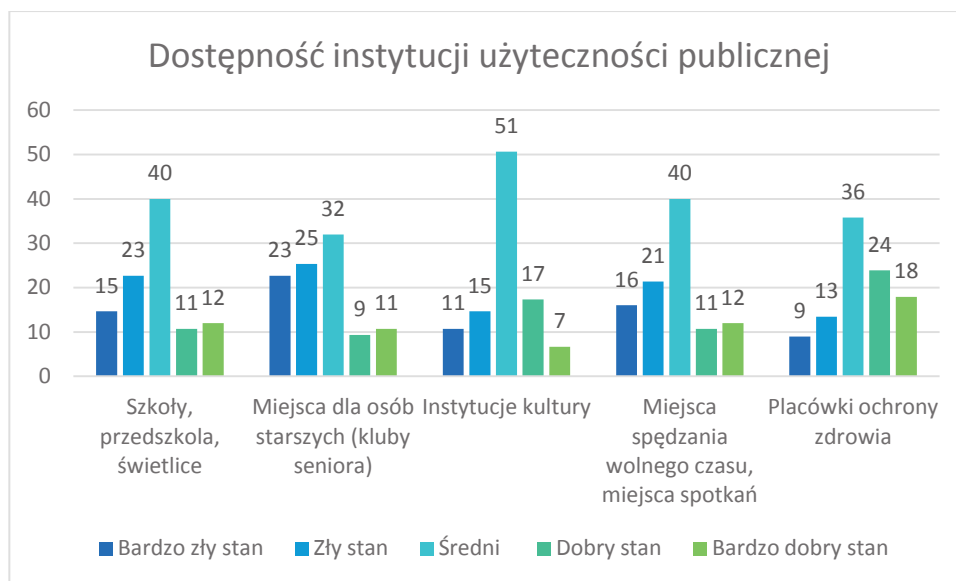


Źródło: Opracowanie własne

Osoby badane w szczególności wskazywały na problem związany z brakiem miejsc dla osób starszych – 48% wskazań (połączony odsetek odpowiedzi bardzo zły stan – 16% oraz zły stan – 21%).

Diagnoza problemów społecznych oraz delimitacja obszaru rewitalizacji w Łukowie

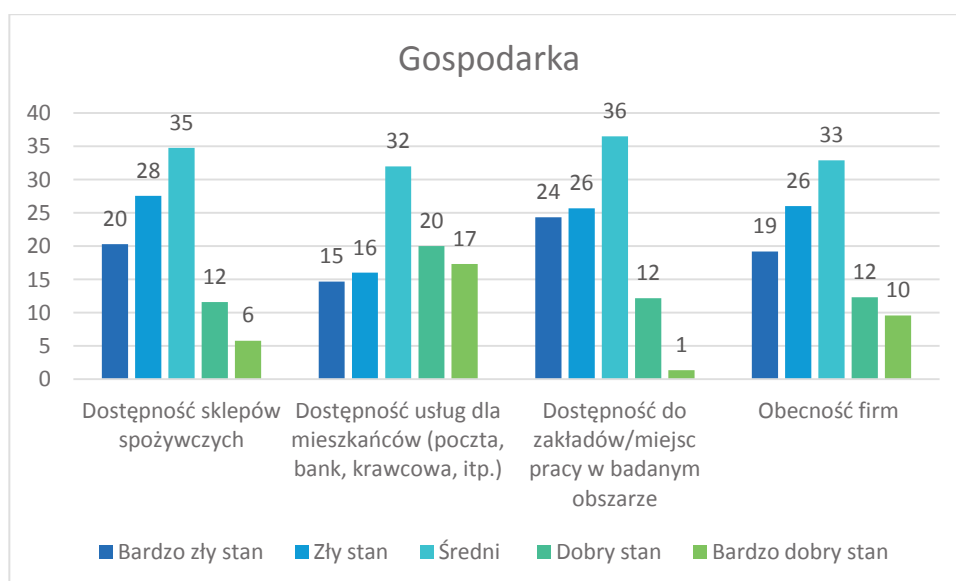
WYKRES 8 DOSTĘPNOŚĆ INSTYTUCJI UŻYTECZNOŚCI PUBLICZNEJ I BADAWCZY



Źródło: Opracowanie własne

W obszarze związanym z gospodarką najniżej oceniona została dostępność do sklepów spożywczych – 48% (połączony odsetek odpowiedzi bardzo zły stan – 20% oraz zły stan – 28%) i dostępność do zakładów/miejsc pracy w badanym obszarze – 50% (połączony odsetek odpowiedzi bardzo zły stan – 24% oraz zły stan – 26%). Obecność firm jest oceniana na niskim poziomie przez 45% badanych. Najmniejszy odsetek wskazanych odpowiedzi dotyczy dostępności usług dla mieszkańców tj. poczta, bank itp.

WYKRES 9 GOSPODARKA I BADAWCZY

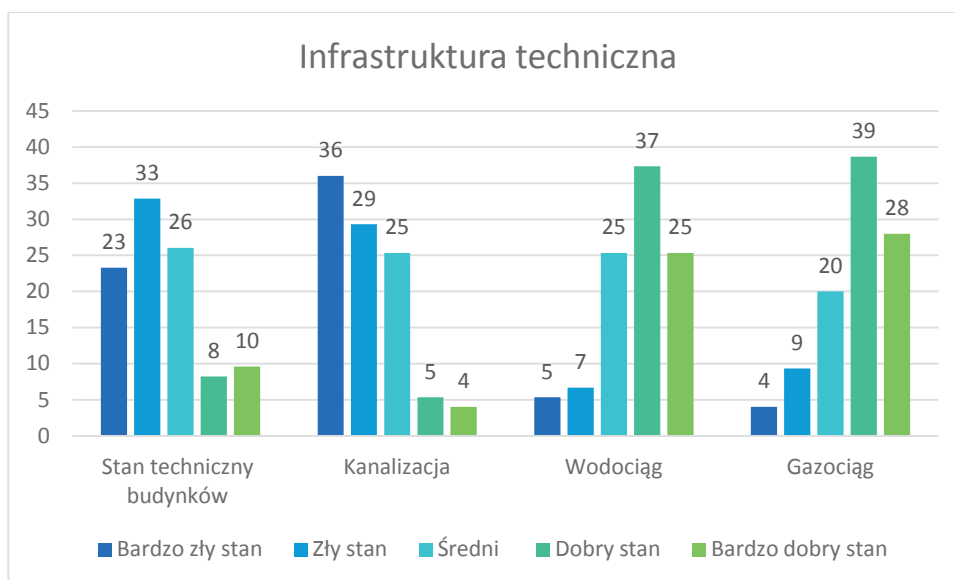


Źródło: Opracowanie własne

Diagnoza problemów społecznych oraz delimitacja obszaru rewitalizacji w Łukowie

Badani zwracali uwagę na zły stan kanalizacji – 65% (połączony odsetek odpowiedzi bardzo zły stan – 36% oraz zły stan – 29%). Uwagę zwraca również zły stan techniczny budynków – 56% (połączony odsetek odpowiedzi bardzo zły stan – 23% oraz zły stan – 33%). Stan sieci wodociągowej oraz gazociągu nie budzi zastrzeżeń wśród badanych.

WYKRES 10 INFRASTRUKTURA TECHNICZNA I BADAWCZY

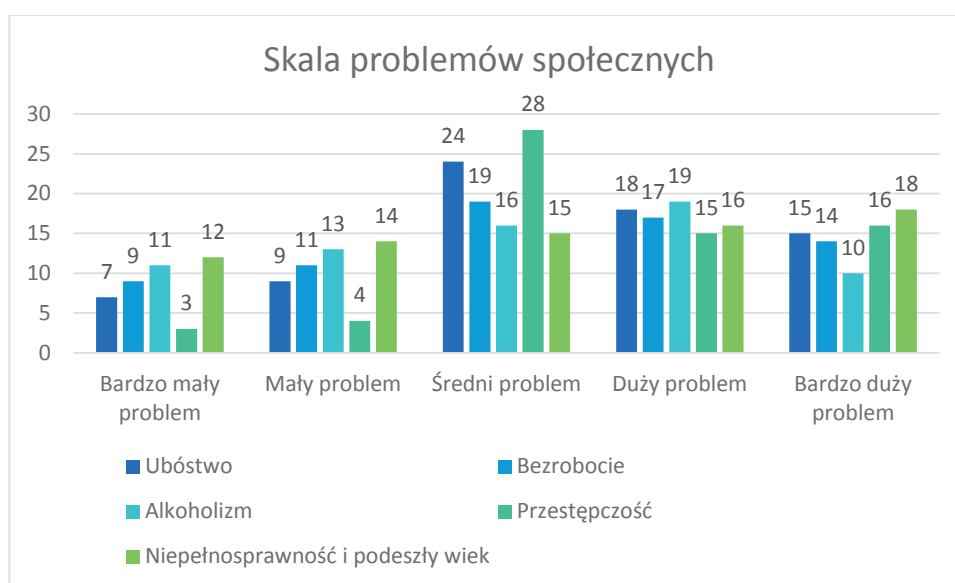


Źródło: Opracowanie własne

Diagnoza problemów społecznych oraz delimitacja obszaru rewitalizacji w Łukowie

Co trzeci badany wskazywał na problem społeczny jaki występuje na I obszarze badawczym (połączony odsetek odpowiedzi bardzo duży problem oraz duży problem). Problemy społeczne dotyczyły zjawisk takich jak: ubóstwo, alkoholizm, niepełnosprawność/podeszły wiek, bezrobocie i przestępczość.

WYKRES 11 SKALA PROBLEMÓW SPOŁECZNYCH I BADAWCZY



Źródło: Opracowanie własne

W odpowiedzi na pytanie otwarte „Jakie są według Pani/Pana największe potencjały do rozwoju obszaru rewitalizacji?” badane osoby najczęściej wskazywały na niewykorzystany teren Zalewu Zimna Woda (38 osób), dolinę rzeki – Kanału Krzna Południowa (27 osób) oraz miejsca do uprawiania sportu, rekreacji (19 odpowiedzi).

Poniżej zostały przytoczone wybrane wypowiedzi mieszkańców.

„Tutaj nie za bardzo jest gdzie co robić, bo wszystko to prywatne działki. Ewentualnie można byłoby jakieś ławeczki albo plac zabaw nad rzeką zrobić, bo tam trochę pól zostało a reszta to podzielone na działki budowlane. No i jeszcze nad zalewem jest dużo miejsca, ale do Zalewu trzeba by ścieżkę rowerową, najlepiej wzdłuż rzeki.”

„Najlepiej byłoby zrobić ścieżkę rowerową wzdłuż rzeki. Byłaby to najkrótsza i najszybsza droga do miasta, miejsce do biegania, bo bardzo dużo ludzi biega tutaj na Poważu, ja wiem może ze 100 osób widzę jak biega tak prawie codziennie.”

Diagnoza problemów społecznych oraz delimitacja obszaru rewitalizacji w Łukowie

„Przydałoby się takie miejsce, żeby można byłoby się spotkać, pójść w niedzielę na spacer. Kiedyś się chodziło na Strzelnicę, ale teraz to tak zarosło, że już nikt tam nie chodzi.”

„Brakuje miejsca dla dzieciaków, żeby mogły pograć w piłkę, pojeździć na rolkach. Często korzystają z ulic, ale oczywiście nie jest to zbyt bezpieczne.”

„Nie ma miejsca gdzie można byłoby się spotkać i poznać z ludźmi, którzy tu się ciągle wprowadzają. Jakby był jakiś plac zabaw, albo skwer, to człowiek miałby okazję się zapoznać, porozmawiać, a tak każdy wsiada w samochód i jedzie do miasta i tyle się widzimy.”

W odpowiedzi na kolejne pytanie otwarte „Co w największym stopniu należałoby zrobić w pierwszej kolejności, aby rozwiązać problemy lokalnej społeczności na obszarze rewitalizacji?” badane osoby wskazały następujące odpowiedzi:

- Chodniki i ścieżki rowerowa do miasta i nad Zalew – 39 odpowiedzi,
- Rewitalizacja Zalewu – 31 odpowiedzi
- place zabaw, miejsca spotkań – 28 odpowiedzi
- ulica w stronę Strzelnicy – 25 odpowiedzi.

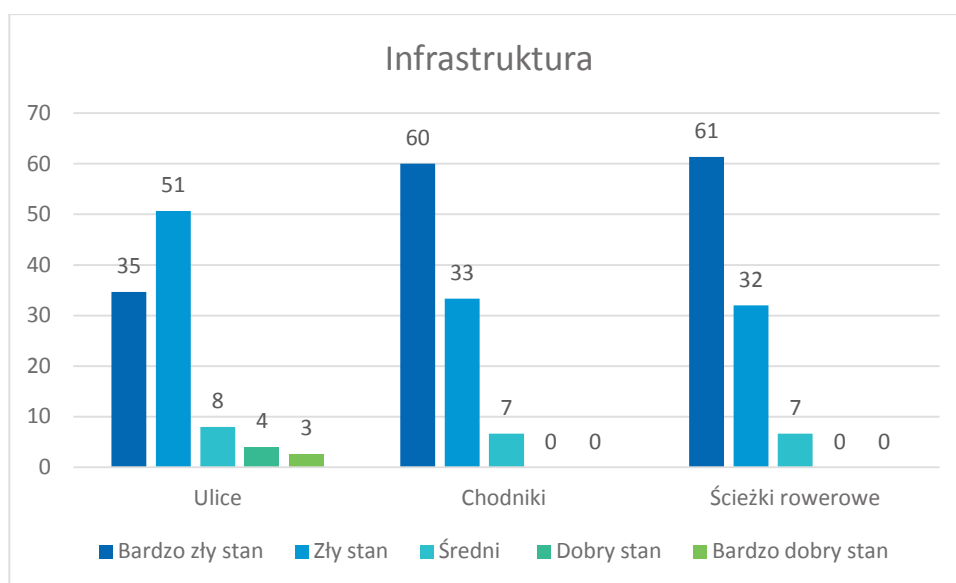
Jako podsumowanie rekomendacji mieszkańców niech posłuży wypowiedź jednego z mieszkańców „Najbardziej brakuje chodników i ścieżek rowerowych. Trudno jest dojechać od nas na Strzelnicę i Łapiguz, ponieważ jest kawałek drogi z betonowych płyt. Nie ma też bezpiecznej drogi do miasta, żeby dzieci mogły bezpiecznie dojechać rowerem albo dojść na piechotę.”

Diagnoza problemów społecznych oraz delimitacja obszaru rewitalizacji w Łukowie

II BADAWCZY "STRZELNICA - ŁAPIGUZ"

Badani na II obszarze badawczym zwracali uwagę na zły stan chodników oraz brak ścieżek rowerowych. Zły stan ulic jest zauważalny przez 85% badanych (połączony odsetek odpowiedzi bardzo zły stan – 35% oraz zły stan – 51%). Według 93% badanych (połączony odsetek odpowiedzi bardzo zły stan – 60% oraz zły stan – 33%) jest zły stan chodników. Zły stan ścieżek rowerowych (czy też ich brak) jest według 93% badanych (61% - bardzo zły, 32% zły).

WYKRES 12 INFRASTRUKTURA II BADAWCZY

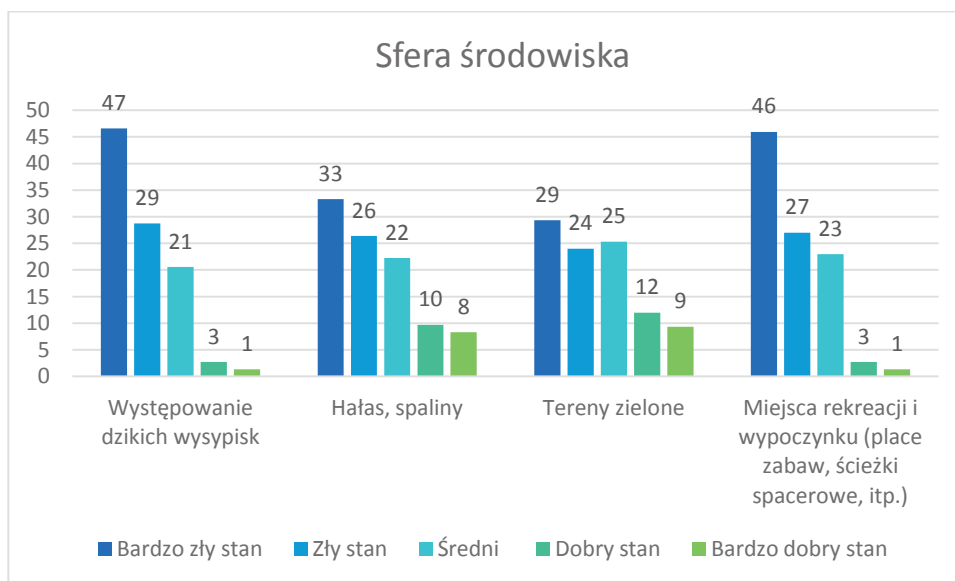


Źródło: Opracowanie własne

Odnosząc się do sfery środowiska najbardziej zauważalny jest bardzo zły stan miejsc rekreacji i wypoczynku – 73% wypowiedzi (połączony odsetek odpowiedzi bardzo zły stan – 46% oraz zły stan – 27%). Występowanie dzikich wysypisk jest uciążliwe dla 75% wskazań (połączony odsetek odpowiedzi bardzo zły stan – 47% oraz zły stan – 29%). Ponadto badani zwracali uwagę na hałas oraz brak czy bardzo zły stan terenów zielonych.

Diagnoza problemów społecznych oraz delimitacja obszaru rewitalizacji w Łukowie

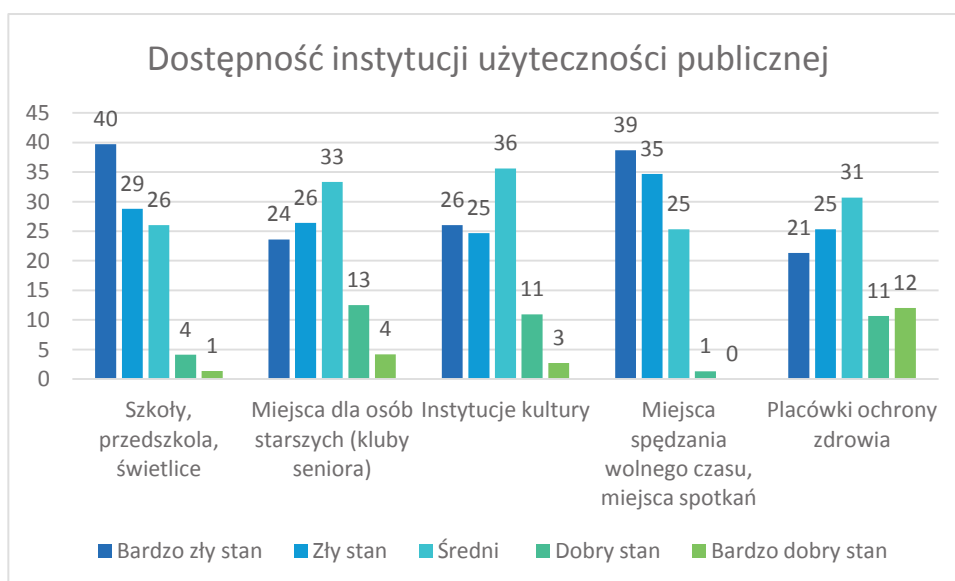
WYKRES 13 SFERA ŚRODOWISKA II BADAWCZY



Źródło: Opracowanie własne

Osoby badane wskazywały w szczególności na problem związany z brakiem miejsc na spotkania z innymi mieszkańcami – 73% wskazań (połączony odsetek odpowiedzi bardzo zły stan – 39% oraz zły stan – 35%). Zauważany jest również fakt małej dostępności do szkół/przedszkoli/świeclic przez 68 % badanych (zły stan – 40% oraz zły stan – 29%). Najmniejszy problem stanowi dostępność do placówek ochrony zdrowia.

WYKRES 14 DOSTĘPNOŚĆ INSTYTUCJI UŻYTECZNOŚCI PUBLICZNE II OBSZAR BADAWCZY

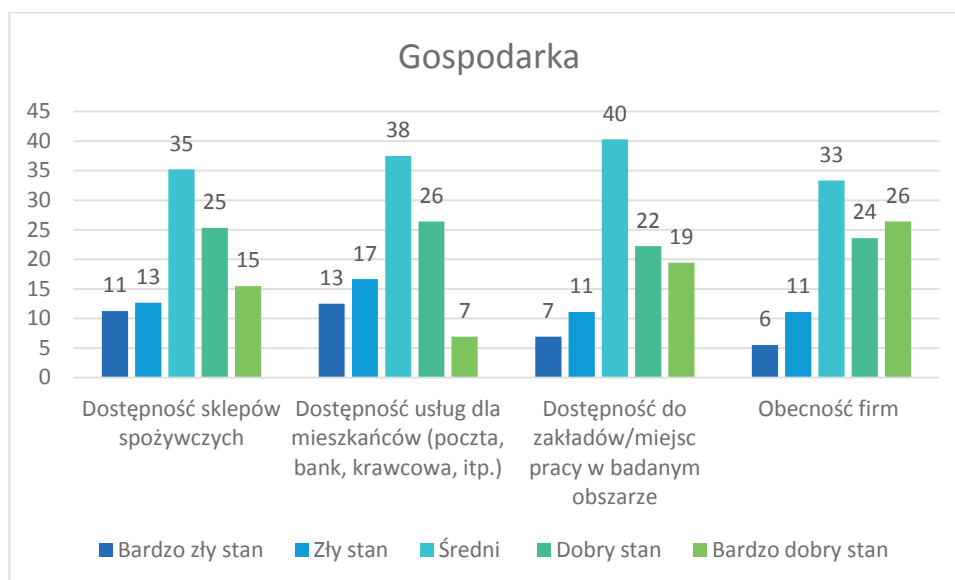


Źródło: Opracowanie własne

Diagnoza problemów społecznych oraz delimitacja obszaru rewitalizacji w Łukowie

W obszarze związanym z gospodarką dostępność do różnych miejsc została oceniona na średnim poziomie. Więcej jednak wskazań było w kierunku bardzo dobrego stanu dostępności do podmiotów gospodarczych.

WYKRES 15 GOSPODARKA II OBSZAR BADAWCZY

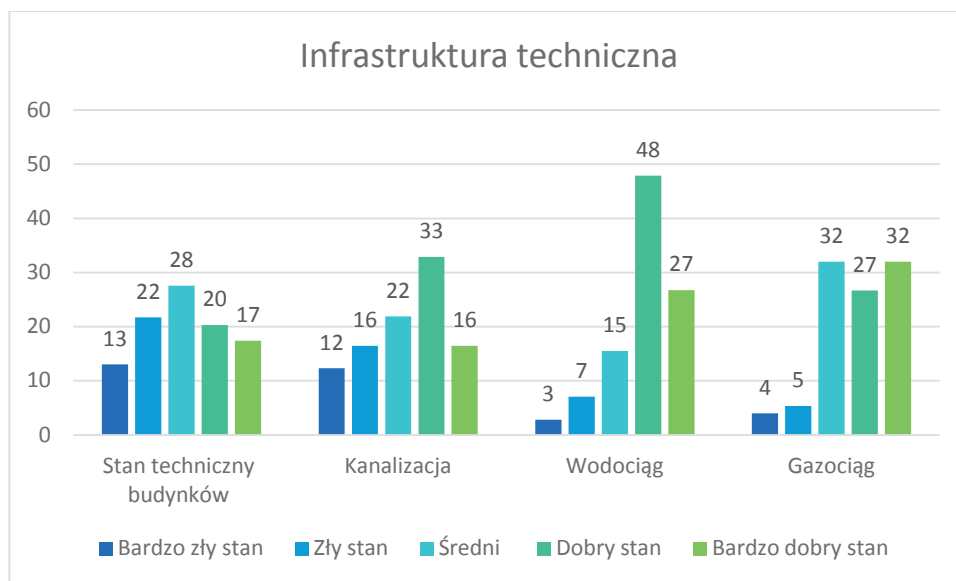


Źródło: Opracowanie własne

Badani zwracali uwagę na zły stan techniczny budynków – 35% (połączony odsetek odpowiedzi bardzo zły stan – 13% oraz zły stan – 22%) oraz stan kanalizacji – 29% (bardzo zły stan – 12% oraz zły stan – 16%). Stan sieci wodociągowej oraz gazociągu nie budzi zastrzeżeń wśród badanych.

Diagnoza problemów społecznych oraz delimitacja obszaru rewitalizacji w Łukowie

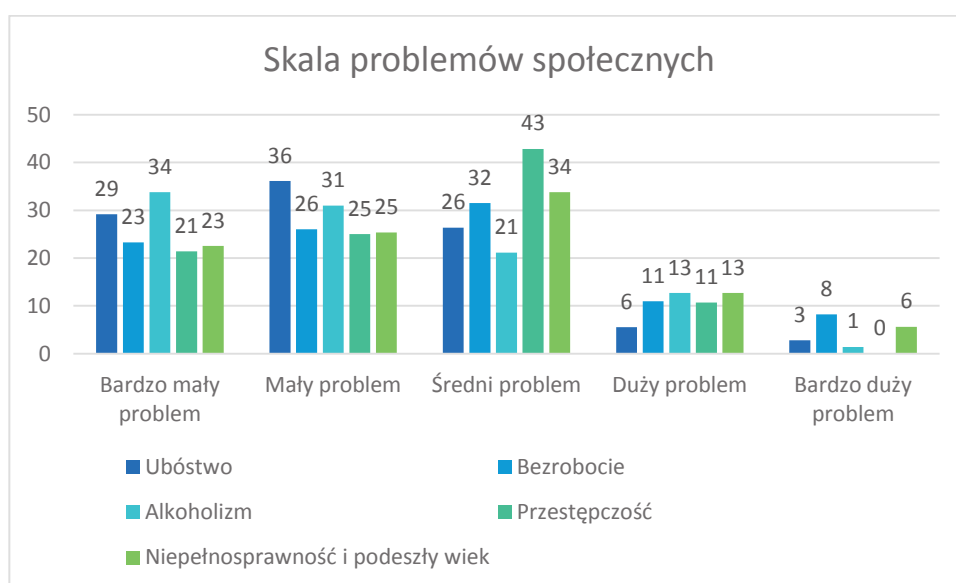
WYKRES 16 INFRASTRUKTURA TECHNICZNA II OBSZAR BADAWCZY



Źródło: Opracowanie własne

Wskazywane przez mieszkańców problemy społeczne dotyczyły zjawisk takich jak: ubóstwo, alkoholizm, niepełnosprawność/podeszły wiek, bezrobocie i przestępczość. Spośród nich wyróżnione zostały, jako występujące najczęściej, przestępczość, bezrobocie oraz występowanie osób z niepełnosprawnościami/podeszłym wiekiem.

WYKRES 17 SKALA PROBLEMÓW SPOŁECZNYCH OBSZAR II



Źródło: Opracowanie własne



Unia Europejska
Fundusz Spójności



Diagnoza problemów społecznych oraz delimitacja obszaru rewitalizacji w Łukowie

W odpowiedzi na pytanie otwarte „Jakie są według Pani/Pana największe potencjały do rozwoju obszaru rewitalizacji?” badane osoby najczęściej wskazywały na potrzebę budowy chodnika i ścieżki rowerowej przy ul. Łapiguz (61 osób), w dalszej kolejności wskazywano na niewykorzystany teren Strzelnicy (35 osób) oraz potrzebę budowy ścieżki rowerowej w kierunku Zalewu (21 osób).

Poniżej zostały przytoczone wybrane wypowiedzi mieszkańców.

„Tak naprawdę jedynym miejscem, gdzie można pójść na spacer lub spotkać się ze znajomymi jest, a raczej była Strzelnica.”

„Kiedyś dużo czasu spędzało się na Strzelnicy. W niedzielę mama gotowała wcześniej obiad, szło się do kościoła na Msze, a potem resztę dnia na kocyku spędzało się z rodzicami i znajomymi na Strzelnicy.”

„Na Strzelnicy można było i w piłkę pokopać i ze znajomymi przy ognisku posiedzieć. Tak naprawdę to było jedyne miejsce gdzie się przychodziło na wagary, różne spotkania młodzieżowe, osiemnastki itp. I nikomu się nie przeszkadzało, nikt nie dzwonił na Policję, że jest głośno.”

„Ładnie uporządkowany jest teren cmentarza wojennego, ale ze Strzelnicą trzeba byłoby coś zrobić, jakiś plac zabaw, altanę czy grilla.”

W odpowiedzi na kolejne pytanie otwarte „Co w największym stopniu należałoby zrobić w pierwszej kolejności, aby rozwiązać problemy lokalnej społeczności na obszarze rewitalizacji?” badane osoby wskazały następujące odpowiedzi:

- Poprawa bezpieczeństwa drogowego przy ul. Łapiguz – 38 odpowiedzi,
- Ścieżki rowerowe – 28 odpowiedzi,
- Wsparcie dla osób starszych – 20 odpowiedzi.

Diagnoza problemów społecznych oraz delimitacja obszaru rewitalizacji w Łukowie

ANALIZA WYWIADÓW POGŁĘBIONYCH

W ramach niniejszej diagnozy zostały przeprowadzone indywidualne wywiady pogłębione. Badanie miało na celu uzupełnić i pogłębić przeprowadzone badanie kwestionariuszowe. Zrealizowano 15 wywiadów dla obszarów zdegradowanych oraz 15 wywiadów dla obszarów objętych rewitalizacją.

Wywiady przeprowadzono w obu przypadkach przede wszystkim wśród mieszkańców, a także wśród osób korzystających z różnego rodzaju usług lub infrastruktury na badanym obszarze. Wywiady zrealizowano również wśród przedstawicieli organizacji pozarządowych oraz przedsiębiorców.

ANALIZA WYWIADÓW DLA OBSZARÓW ZDEGRADOWANYCH

ANALIZA PROBLEMÓW W OBSZARZE INFRASTRUKTURY TECHNICZNEJ

Rozmówcy podkreślali dwie istotne kwestie mające duży wpływ na funkcjonowanie całego miasta. Pierwszą z nich jest brak obwodnicy miasta i związana z tym uciążliwość ruchu tranzytowego przebiegającego przez centrum miasta. Natomiast drugą kwestią jest niedostateczna liczba ścieżek rowerowych. Przy czym podkreślano, że rower dla wielu mieszkańców jest podstawowym środkiem transportu, niezależnie od pory roku.

Dodatkowo zwracano uwagę na zły stan nawierzchni w obszarze ulic Rurowa i Tartaczna oraz na ulicy Łapiguz (brak chodnika) i nad zalewem Zimna Woda.

ANALIZA PROBLEMÓW ŚRODOWISKOWYCH, TERENÓW ZIELONYCH, MIEJSC REKREACJI I WYPOCZYNKU

Największe zaniedbania oraz największe problemy, rozmówcy wskazywali na obszarze zalewu Zimna Woda, dawnej Strzelnicy wojskowej oraz terenów zielonych położonych nad rzeką Krzna Południowa. Jednocześnie wskazywano te tereny jako posiadające największy potencjał do rozwoju.

Diagnoza problemów społecznych oraz delimitacja obszaru rewitalizacji w Łukowie

ANALIZA DOSTĘPNOŚCI INSTYTUCJI UŻYTECZNOŚCI PUBLICZNEJ

Osoby, z którymi przeprowadzono wywiady wskazały na wysoką dostępność instytucji społecznych, edukacyjnych, kulturalnych etc., które znajdują się w centrum miasta. Jednocześnie dostępność ta jest ograniczona dla osób mieszkających na obrzeżach miasta i nie posiadających samochodu.

ANALIZA WYSTĘPOWANIA PROBLEMÓW SPOŁECZNYCH

W obszarze problemów społecznych rozmówcy wskazywali najczęściej na problem bezrobocia, które ich zdaniem, w Łukowie ma charakter długotrwały i strukturalny, który trudno jest rozwiązać jedynie poprzez zwiększenie liczby miejsc pracy. Ponadto wskazywano na blok socjalny na ul. Łapiguz jako na miejsce gdzie w największym stopniu w skali miasta, koncentrują się problemy społeczne.

ANALIZA PROBLEMÓW WYMAGAJĄCYCH INTERWENCJI

Analiza problemów, które w największym stopniu wymagają interwencji, wskazuje na potrzebę podjęcia działań w obrębie terenów zielonych wokół zalewu Zimna Woda oraz budowy ścieżek rowerowych, wśród których za najistotniejsze uważa się ścieżki z centrum miasta w kierunku zalewu oraz wzdłuż ulicy Łapiguz.

Dodatkowo istotną kwestią według rozmówców jest budowa obwodnicy, która znacznie przyczyniłaby się do podniesienia komfortu życia w Łukowie.

Diagnoza problemów społecznych oraz delimitacja obszaru rewitalizacji w Łukowie

ANALIZA WYWIADÓW DLA OBSZARÓW REWITALIZACJI

ANALIZA PROBLEMÓW W OBSZARZE INFRASTRUKTURY TECHNICZNEJ

Rozmówcy wskazali przede wszystkim na brak ścieżek rowerowych łączących obszar ich zamieszkania z centrum miasta oraz w kierunku zalewu Zimna Woda. Ponadto istotną kwestią jest brak chodnika i ścieżki rowerowej na ulicy Łapiguz oraz zły stan nawierzchni na ul. Nadrzecznej oraz dróg prowadzących nad zalew Zimna Woda. Wskazywano również na brak dobrego połączenia pomiędzy ul. Poważe i Strzelniczą.

ANALIZA PROBLEMÓW ŚRODOWISKOWYCH, TERENÓW ZIELONYCH, MIEJSC REKREACJI I WYPOCZYNKU

Osoby udzielające wywiadu wskazywały przede wszystkim na dużą degradację terenów zielonych wokół zalewu Zimna Woda oraz na dawnej strzelnicy wojskowej. Dawniej były to miejsca aktywnego wypoczynku i mieszkańcy mają duży sentyment do tych miejsc. Dlatego też aktualny zły stan tych obszarów jest wskazywany jako istotny problem.

ANALIZA DOSTĘPNOŚCI INSTYTUCJI UŻYTECZNOŚCI PUBLICZNEJ

Rozmówcy wskazali na wysoką dostępność instytucji społecznych, edukacyjnych, kulturalnych etc. znajdujących się w centrum miasta. Jednak dostępność tych instytucji jest ograniczona dla osób starszych oraz dzieci i młodzieży ze względu na brak ścieżek rowerowych i chodników umożliwiających bezpieczną komunikację z centrum miasta.

ANALIZA WYSTĘPOWANIA PROBLEMÓW SPOŁECZNYCH

W obszarze problemów społecznych rozmówcy wskazywali przede wszystkim na koncentrację tych problemów w bloku socjalnym przy ul. Łapiguz. Ponadto rozmówcy wskazywali na coraz większy problem i potrzebę opieki oraz aktywizacji osób starszych. Jednocześnie wskazywali na to, że problem ubóstwa ma zasadniczo charakter ukryty, osoby posiadające problemy finansowe rzadko przyznają się do tego i niechętnie zwracają się o pomoc. Ponadto cechą charakterystyczną ubóstwa jest według rozmówców to, że coraz częściej dotyka samotne osoby w podeszłym wieku.

Diagnoza problemów społecznych oraz delimitacja obszaru rewitalizacji w Łukowie

ANALIZA PROBLEMÓW WYMAGAJĄCYCH INTERWENCJI

Analiza problemów, które w największym stopniu wymagają interwencji, wskazuje na potrzebę podjęcia działań w obrębie terenów zielonych wokół zalewu Zimna Woda oraz poprawy bezpieczeństwa pieszych i rowerzystów na ul. Łapiguz. Istotnym lokalnym problemem jest nieuporządkowany teren dawnej strzelnicy, który był wskazywany jako miejsce gdzie mieszkańcy okolic ul. Łapiguz, chętnie widzieliby plac zabaw i miejsce spotkań i wypoczynku.

Zdecydowanie, tereny wokół zalewu jak i sam zalew Zimna Woda wskazywane były jako posiadające największy potencjał rozwoju dla całego obszaru rewitalizacji. W dalszej kolejności wymieniano tereny zielone położone nad rzeką Krzna oraz teren dawnej strzelnicy.

Diagnoza problemów społecznych oraz delimitacja obszaru rewitalizacji w Łukowie

WYZNACZENIE OBSZARU REWITALIZACJI

WYZNACZENIE OBSZARU REWITALIZACJI

Na podstawie wielokryterialnej analizy wskaźnikowej został wyznaczony obszar zdegradowany obejmujący teren I i II obszaru referencyjnego, który został oznaczony na poniższej mapie.

MAPA 11 OBSZAR ZDEGRADOWANY

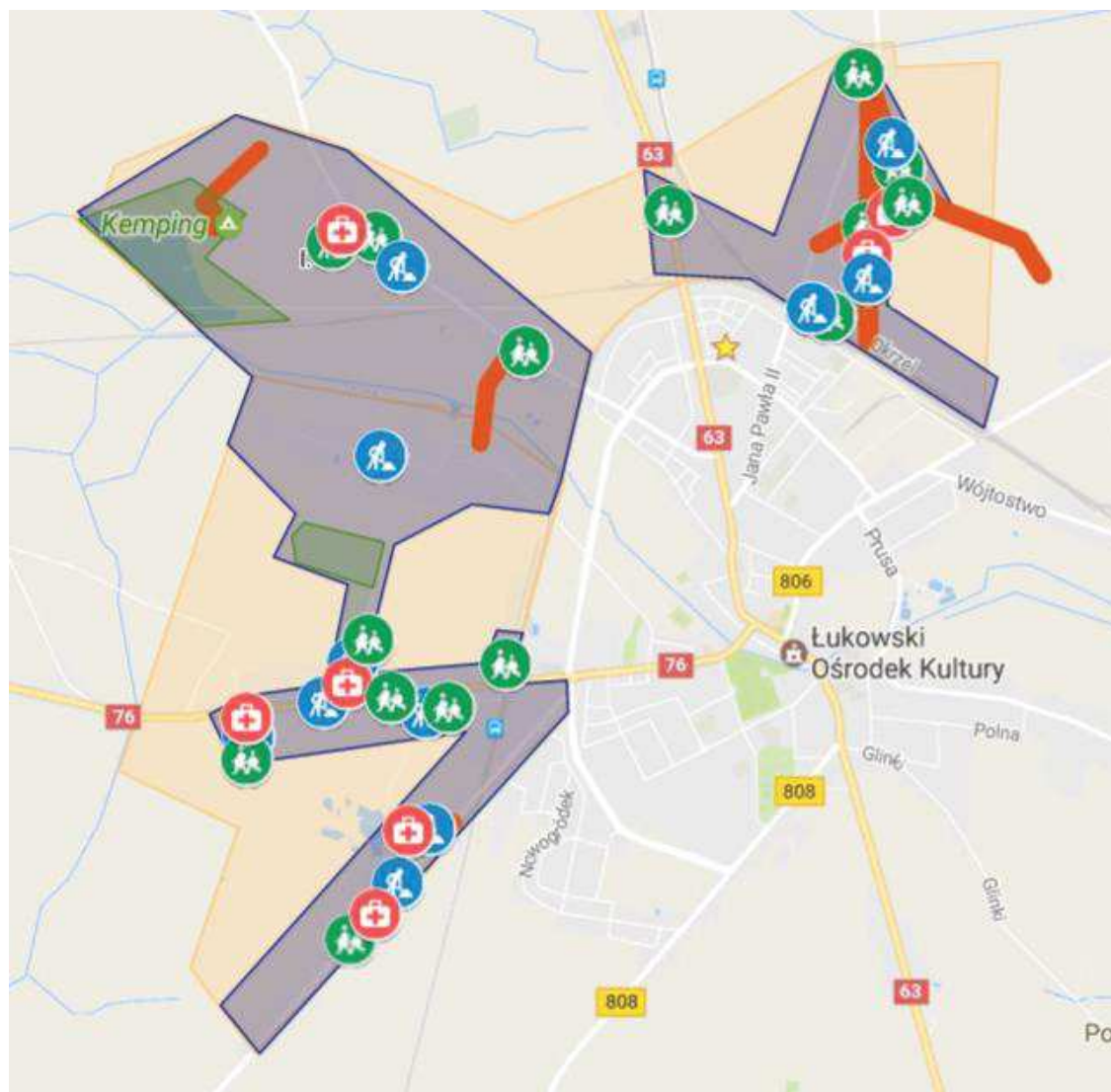


Źródło: opracowanie własne

Diagnoza problemów społecznych oraz delimitacja obszaru rewitalizacji w Łukowie

W celu wyznaczenia obszaru rewitalizacji w obszarze zdegradowanym dokonano wielokryterialnej pogłębionej analizy wskaźnikowej na poziomie ulic. Wyniki analizy zostały następnie naniesione na mapę, co pozwoliło wyznaczyć obszar rewitalizacji.

MAPA 12 WYNIKI WIELOKRYTERIALNEJ POGŁĘBIONEJ ANALIZY WSKAŹNIKOWEJ



Źródło: Opracowanie własne



wysoka i bardzo wysoka koncentracja wskaźnika bezrobocia

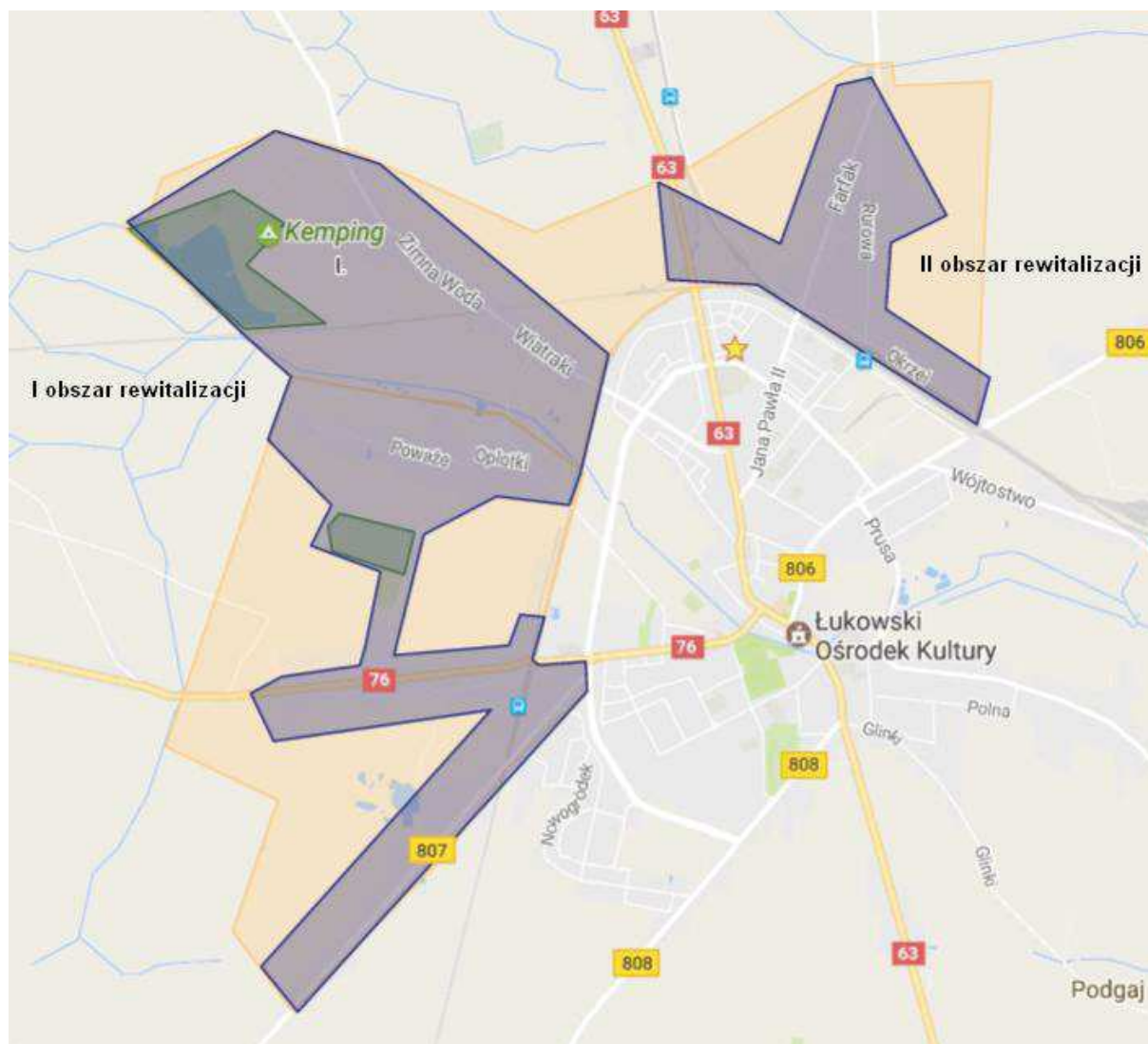
wysoka i bardzo wysoka koncentracja osób pobierających zasiłek pielęgnacyjny

wysoka i bardzo wysoka koncentracja osób pobierających zasiłek rodzinny

drogi o złym stanie technicznym

Diagnoza problemów społecznych oraz delimitacja obszaru rewitalizacji w Łukowie

MAPA 13 OBSZAR REWITALIZACJI



Źródło: Opracowanie własne

W wyniku przeprowadzonej analizy wyodrębniono Obszar rewitalizacji o największej koncentracji problemów, z podziałem na dwa podobszary:

I podobszar obejmuje ulice: Żelechowska, Patoki, Kleeberga, Zbożowa, Sochacz, Łapiguz, Strzelnicza, Opłotki, Powąże, Nadrzeczna, Wiatraki, Zimna Woda, Leśna, Turystyczna, Wypoczynkowa.

II podobszar rewitalizacji obejmuje ulice: Farfak, Źródłana, Bartnia, Rurowa, Sosnowa, Tartaczna, Okrzei, Bronisława Kondrackiego.

Diagnoza problemów społecznych oraz delimitacja obszaru rewitalizacji w Łukowie

Wyznaczony obszar rewitalizacji obejmuje swoim zasięgiem: Obszar I powierzchnia 5,74 km², Obszar II powierzchnia 1,44 km², co daje łącznie 7,18 km² i stanowi **19,94% powierzchni Miasta Łuków** (36 km² wynosi całkowity obszar miasta). Na obszarze rewitalizacji jest zameldowanych 3863 (suma z obszaru I i II) osób, co przy 30477 mieszkańcach miasta stanowi **12,7% populacji**.

Wyniki analizy wskaźnikowej potwierdzają przeprowadzone wśród mieszkańców badania. Obszar I jest terenem, w którym nawarstwiają się problemy z różnych obszarów. W szczególności zauważony jest tutaj problem ze złym stanem infrastruktury technicznej/drogowej (średnia 4,2), co wiąże się również z utrudnionym dojazdem/dojściem do centrum (średnia 3,9). Wskazywane są również zaniedbania wynikające ze złego stanu czy niskiej dostępności do miejsc rekreacyjnych (średnia 3,6). Zauważana jest również niska dostępność do instytucji użyteczności publicznej tj. przedszkoli, szkół, domów kultury jak i do zakładów pracy (średnia w obu przypadkach wynosi 3,5).

Pogłębione badania przeprowadzone na obszarze I potwierdzają wyznaczenie obszaru jako przestrzeni, na której koncentrują się problemy społeczne, gospodarcze, infrastrukturalne i środowiskowe. Badani na obszarze I zwracali uwagę na zły stan chodników oraz brak ścieżek rowerowych. Odnosząc się do sfery środowiska najbardziej zauważalny jest problem związany z brakiem terenów zielonych oraz miejsc rekreacji i wypoczynku. Występowanie dzikich wysypisk czy hałas/spaliny są określane jako średnio uciążliwe.

W zakresie dostępu do instytucji publicznych osoby badane w szczególności wskazywały na problem związany z brakiem miejsc dla osób starszych oraz brak miejsc na spotkania z innymi mieszkańcami. Zauważany jest również fakt małej dostępności do szkół/przedszkoli/światlic. Najmniejszy problem dla mieszkańców badanego obszaru stanowi dostępność do placówek ochrony zdrowia.

W obszarze związanym z gospodarką najniżej oceniona została dostępność do sklepów spożywczych i dostępność do zakładów/miejsc pracy. Natomiast w kwestii oceny infrastruktury technicznej badane osoby zwracały uwagę na zły stan techniczny budynków.

Wskazywane przez mieszkańców problemy społeczne dotyczyły zjawisk takich jak: ubóstwo, alkoholizm, niepełnosprawność/podeszły wiek, bezrobocie i przestępczość. Spośród nich wyróżnione zostały, jako występujące najczęściej, przestępczość, bezrobocie oraz występowanie osób z niepełnosprawnościami/podeszłym wiekiem.

Diagnoza problemów społecznych oraz delimitacja obszaru rewitalizacji w Łukowie

Na II podobszarze rewitalizacji przeprowadzono badania kwestionariuszowe obejmujące okolice ulic Rurowa, Okrzei, Farfak oraz Zakolejna. Wyniki wskazują na zauważany przez mieszkańców duży problem złej infrastruktury technicznej (drogi, ścieżki rowerowe i chodniki) – średnia 3,8. Stąd też niska ocena dojazdu/dojścia do centrum – średnia 3,5. Zwracano też uwagę na występowanie problemów społecznych (ubóstwo, bezrobocie, alkoholizm czy przestępczość) – średnia 3,5. Dodatkowo mieszkańcy badanego obszaru relatywnie nisko ocenili stan i dostępność terenów zielonych, miejsc rekreacji i wypoczynku (średnia ocena 3,3) oraz dostępność usług dla mieszkańców (średnia ocena 3,4).

Diagnoza problemów społecznych oraz delimitacja obszaru rewitalizacji w Łukowie

SPIS WYKRESÓW

Wykres 1 Średnia wskazanych odpowiedzi na pytanie dotyczące zaobserwowanych problemów na I obszarze badawczym.....	41
Wykres 2 Średnia wskazanych odpowiedzi na pytanie dotyczące zaobserwowanych problemów na II obszarze badawczym.	42
Wykres 3 Średnia wskazanych odpowiedzi na pytanie dotyczące zaobserwowanych problemów na III obszarze badawczym.....	43
Wykres 4 Średnia wskazanych odpowiedzi na pytanie dotyczące zaobserwowanych problemów na IV obszarze badawczym.....	44
Wykres 5 Zdiagnozowane problemy w poszczególnych obszarach badawczych – zestawienie.....	45
Wykres 6 Infrastruktura I badawczy.....	46
Wykres 7 Sfera środowiska obszar I	47
Wykres 8 Dostępność instytucji użyteczności publicznej I badawczy	48
Wykres 9 Gospodarka I badawczy	48
Wykres 10 Infrastruktura techniczna I badawczy.....	49
Wykres 11 Skala problemów społecznych I badawczy	50
Wykres 12 Infrastruktura II badawczy	52
Wykres 13 Sfera środowiska II badawczy	53
Wykres 14 Dostępność instytucji użyteczności publicznej II obszar badawczy	53
Wykres 15 Gospodarka II obszar badawczy	54
Wykres 16 Infrastruktura techniczna II obszar badawczy.....	55
Wykres 17 Skala problemów społecznych Obszar II.....	55

Diagnoza problemów społecznych oraz delimitacja obszaru rewitalizacji w Łukowie

SPIS RYSUNKÓW

Rysunek 1 Rewitalizacja jako odpowiedź na zjawiska niekorzystne dla miasta.....	7
Rysunek 2 Niezbędne działania podejmowane w procesie rewitalizacji.....	8
Rysunek 3 Proces powstawania obszarów kryzysowych.....	10

SPIS TABEL

TABELA 1 ZAKRES PRZESTRZENNY OBSZARÓW	17
TABELA 2 LICZBA LUDNOŚCI NA BADANYCH OBSZARACH.....	19
TABELA 3 WSKAŹNIK BEZROBOCIA NA BADANYCH OBSZARACH.....	20
TABELA 4 ODSETEK OSÓB W WIEKU PRZEDPRODUKCYJNYM	22
TABELA 5 WSKAŹNIK OSÓB KORZYSTAJACYCH Z ZASIŁU CELOWEGO	26
TABELA 6 ANALIZA PORÓWNAWCZA - ZASIŁKI RODZINNE.....	29
TABELA 7 ANALIZA PORÓWNAWCZA - ZASIŁEK PIELEGNACYJNY	32
TABELA 8 WSKAŹNIK PRZEDSIĘBIORCZOŚCI.....	34
TABELA 9 DOSTĘP DO USŁUG PUBLICZNYCH.....	38

Zestawienie kart projektów rewitalizacyjnych

Zawartość

Projekty inwestycyjne.....	3
Rewitalizacja zbiornika wodnego.....	3
Odnowa zdegradowanej przestrzeni miejskiej prowadząca do rozwiązania zdiagnozowanych problemów społecznych.....	4
Utworzenie Multimedialnego Muzeum Amonitów.....	6
Modernizacja instalacji oświetlenia ulicznego w Łukowie na energooszczędne.....	7
Termomodernizacja budynków użyteczności publicznej.....	8
Strzelnica sportowa.....	9
Projekty nieinwestycyjne	10
Integracyjny Klub Rękodzieła	10
Apetyt na aktywność.....	11
Akademia Nordic Walking.....	12
Puchar Lubelszczyzny w Nordic Walking.....	12
Dni Łukowa	13
Ogólnopolska Olimpiada Wędkarska	13
Letnie warsztaty terapii zajęciowej	14
Festyn integracyjny dla osób niepełnosprawnych	14
Profilaktyka przeciw wykluczeniu	15
Mobilny instruktor.....	16
Warsztaty z budowania partnerstw lokalnych	16
Łukowski Inkubator Ekonomii Społecznej	17
Wdrożenie instrumentu pożyczkowego i reporenceniowego w ramach Krajowego Funduszu Przedsiębiorczości Społecznej.....	18
Rozwój i upowszechnianie ekonomii społecznej, w tym wzrost zatrudnialności w sektorze ekonomii społecznej w regionie.....	19
Młodzi na rynku pracy.....	20

Załącznik nr 2 do Lokalnego Programu Rewitalizacji Miasta Łuków na lata 2017-2022

Podnoszenie kwalifikacji zawodowych osób zagrożonych ubóstwem i wykluczeniem społecznym - kucharz małej gastronomii.....	21
Zwiększenie cyfrowych kompetencji mieszkańców	22
Podnoszenie kwalifikacji zawodowych osób zagrożonych ubóstwem i wykluczeniem społecznym - sprzedawca	23
Podnoszenie kwalifikacji zawodowych osób zagrożonych ubóstwem i wykluczeniem społecznym - operator maszyn i urządzeń do całorocznej pielęgnacji terenów zielonych	24
Aktywne formy przeciwdziałania wykluczeniu społecznemu – nowy wymiar 2020.....	25
Szkolenia zawodowe i przekwalifikujące dla osób bezrobotnych	26
Bajka łączy pokolenia – seniorzy czytają dzieciom	27
Niedzielne śniadanie z muzyką na terenie Zalewu.....	28
Cyfrowi Seniorzy.....	29
Aktywni Seniorzy.....	30
Świetlica seniora –integracja i aktywizacja	31
Seniorzy na Start.....	31
Program integracji społecznej i zawodowej osób niepełnosprawnych.....	32
Podwórko dla wszystkich	33
Akademia Lokalnego Przedsiębiorcy	33
Trener osiedlowy.....	34
Bezpiecznie na rowerze	34
Wodna Akademia.....	35
10 muza	36
Wieczorki taneczne pod chmurką	36
Przegląd Piosenek	37
Łukowskie Amonity	37
Spotkanie kultur.....	38
Eko Zalew Zimna Woda.....	38
Promocja świadomości ekologicznej na obszarze rewitalizacji.....	39

PROJEKTY INWESTYCYJNE

KARTA PROJEKTU NR 1			
1.	Tytuł przedsięwzięcia inwestycyjnego:	Rewitalizacja zbiornika wodnego	
2.	Miejsce realizacji	Miasto Łuków, województwo lubelskie, powiat łukowski, część północno-zachodnia miasta – rejon zalewu Zimna Woda Nr geod. działek: 8864/1, 133/1, 133/2, 21/2, 427/2, 451/3 <i>I Podobszar</i>	
3.	Zakres rzeczowy wraz z opisem projektu:	Zbiornik wodny zalewu przewidziany do rewitalizacji obejmuje wykonanie prac związanych z odmuleniem dna, umocnieniem i poprawą skarp, wykonanie ścieżki pieszo – rowerowej na grobli zbiornika, wykonanie odstożnika osadów mineralnych na ujściu wód z rowu odwadniającego teren przyległy do zbiornika wodnego, wydzielenie kąpieliska wraz z wykonaniem plaży piaszczystej, wykonanie dwóch tarasów słonecznych na brzegu zbiornika oraz dwóch punktów widokowych na skarpie. W ramach rewitalizacji zbiornika wodnego wykonane zostaną wszelkie fundamenty żelbetowe oraz tzw. palowanie obiektów na zbiorniku tj. dwóch pomostów wędkarskich, pomostu spacerowo – widokowego stanowiącego jednocześnie przystań motorowodną (marinę) oraz pod wyciąg narciarski do sportów wodnych. Na terenie akwenu wodnego przewiduje się też lokalizację pomostu drewnianego głównego z trybuną widokową oraz częścią rekreacyjną i częścią dostosowaną na potrzeby wyciągu do nart wodnych.	
4.	Wskaźniki	Pojemność zmodernizowanego zbiornika retencyjnego Powierzchnia zmodernizowanego zbiornika retencyjnego Powierzchnia obszaru chronionego przed powodzią	
5.	Szacunkowy koszt przedsięwzięcia	4 858 000,00 PLN	
6.	Źródła finansowania	Budżet Miasta Łuków; Wojewódzki Fundusz Ochrony Środowiska i Gospodarki Wodnej	
7.	Przewidywany harmonogram realizacji przedsięwzięcia	Termin rozpoczęcia:	III kwartał 2017 r.
		Termin zakończenia:	II kwartał 2018 r.

KARTA PROJEKTU NR 2		
1.	Tytuł przedsięwzięcia inwestycyjnego:	<i>Odnowa zdegradowanej przestrzeni miejskiej prowadząca do rozwiązania zdiagnozowanych problemów społecznych</i>
2.	Miejsce realizacji	Miasto Łuków, województwo lubelskie, powiat łukowski, część północno-zachodnia miasta – rejon zalewu Zimna Woda Nr geod. działek: 8864/1, 133/1, 133/2, 21/2, 427/2, 451/3 <i>I Podobszar</i>
3.	Zakres rzeczowy wraz z opisem projektu:	<p>Budowa 4-ro masztowego elektrycznego wyciągu nart wodnych o bokach 240m x 100m.</p> <p>Budowa nowych, sezonowych obiektów usługowych i sanitarnych.</p> <p>Przebudowa hangaru na sprzęt pływający z zapleczem administracyjnym i dla ratowników WOPR.</p> <p>Przebudowa istniejących dróg i dojazdów pieszych oraz budowa parkingów na samochody osobowe, motocykle i rowery, zatoki postojowej dla autobusów komunikacji miejskiej oraz autokarów, budowa ścieżki pieszo-rowerowej o długości ok. 600m.</p> <p>Przebudowa istniejącej doziemnej instalacji wod.-kan. wraz z budową przyłącza wodociągowego i kanalizacji sanitarnej oraz budowa doziemnej wewnętrznej instalacji deszczowej zbierającej wody opadowe.</p> <p>Budowa i przebudowa instalacji elektrycznej na modernizowanym terenie wraz z oświetleniem ścieżki pieszo-rowerowej.</p> <p>Urządzenie terenowej siłowni na wolnym powietrzu – dwie lokalizacje oraz boisk sportowych (siatkówka plażowa, piłka nożna, badminton, tenis stołowy, szachy, bule, itp.).</p> <p>Wykonanie elementów małej architektury – ławki typu parkowego, kosze na śmieci, deszczochrony i wiaty do grillowania, wydzielone miejsce na ognisko, terenowe schody/miejsca do siedzenia (gabiony), dwie wiaty przystankowe, elementy informacji wizualnej, akcent dekoracyjny, itp.</p> <p>Lokalizacja 2-ch pomostów w konstrukcji drewnianej przeznaczonych na stanowiska wędkarskie, w tym jednego stanowiska z dostępem dla osób niepełnosprawnych (pochylnia terenowa). Na obu pomostach będą zlokalizowane też zadaszania w konstrukcji drewnianej – deszczochrony.</p> <p>Przebudowa i adaptacja zdegradowanego budynku świetlicy-stołówki na cele społeczne (lokalne centrum animacji społecznej).</p> <p>Budowa ścieżek rowerowych zapewniających komunikację rowerową i pieszą z obszarem Zalewu Zimna Woda.</p>

4.	Wskaźniki	<p>Wskaźniki produktu:</p> <ol style="list-style-type: none"> 1) Liczba wspartych obiektów infrastruktury zlokalizowanych na rewitalizowanych obszarach 2) Liczba przedsiębiorstw otrzymujących wsparcie 3) Budynki publiczne lub komercyjne wybudowane lub wyremontowane na obszarach miejskich 4) Powierzchnia obszarów objętych rewitalizacją 5) Liczba obiektów dostosowanych do potrzeb osób niepełnosprawnych 6) Otwarta przestrzeń utworzona lub rekultywowana na obszarach miejskich <p>Wskaźniki rezultatu:</p> <ol style="list-style-type: none"> 1) Liczba osób korzystających z obiektów infrastruktury społecznej/ kulturalnej/ turystycznej będącej przedmiotem projektu 2) Powierzchnia terenów przygotowanych pod działalność gospodarczą 3) Powierzchnia użytkowa budynków przygotowanych pod działalność gospodarczą 4) Liczba przedsiębiorstw ulokowanych na zrewitalizowanych obszarach 				
5.	Szacunkowy koszt przedsięwzięcia	16 497 000,00 PLN				
6.	Źródła finansowania	Budżet Miasta Łuków; Ministerstwo Sportu i Turystyki; Regionalny Program Operacyjny Województwa Lubelskiego na lata 2014-2020, Działanie 13.3 Rewitalizacja obszarów miejskich				
7.	Przewidywany harmonogram realizacji przedsięwzięcia	<table border="1" style="width: 100%; border-collapse: collapse;"> <tr> <td data-bbox="512 1167 703 1256">Termin rozpoczęcia:</td> <td data-bbox="703 1167 1412 1256">III kwartał 2018 r.</td> </tr> <tr> <td data-bbox="512 1256 703 1321">Termin zakończenia:</td> <td data-bbox="703 1256 1412 1321">IV kwartał 2020 r.</td> </tr> </table>	Termin rozpoczęcia:	III kwartał 2018 r.	Termin zakończenia:	IV kwartał 2020 r.
Termin rozpoczęcia:	III kwartał 2018 r.					
Termin zakończenia:	IV kwartał 2020 r.					

KARTA PROJEKTU NR 3			
1.	Tytuł przedsięwzięcia inwestycyjnego:	<i>Utworzenie Multimedialnego Muzeum Amonitów</i>	
2.	Miejsce realizacji	Miasto Łuków, województwo lubelskie, powiat łukowski, część północno-zachodnia miasta – rejon zalewu Zimna Woda <i>I Podobszar</i>	
3.	Zakres rzeczowy wraz z opisem projektu:	Budowa Multimedialnego Muzeum Amonitów – budynek w technologii pasywnej o kubaturze 1000m ² ; dostosowany do potrzeb osób niepełnosprawnych; wyposażony w inteligentny system pomiarowy zużycia energii. Zakup wyposażenia Multimedialnego Muzeum Amonitów – nowoczesne, multimedialne ekspozycje stałe i ruchome; meble i narzędzia/urządzenia do pomieszczeń warsztatowo-rękodzielniczych; meble/sprzęt do pozostałych pomieszczeń Muzeum.	
4.	Wskaźniki	<u>Wskaźniki produktu:</u> 1) Budynki publiczne lub komercyjne wybudowane lub wyremontowane na obszarach miejskich –1 szt. 2) Liczba obiektów dostosowanych do potrzeb osób niepełnosprawnych –1 szt. <u>Wskaźniki rezultatu:</u> 1) Liczba osób korzystających ze zmodernizowanych lub nowo wybudowanych obiektów – 40.000	
5.	Szacunkowy koszt przedsięwzięcia	9 180 000,00 PLN	
6.	Źródła finansowania	Regionalny Program Operacyjny Województwa Lubelskiego na lata 2014-2020: 1) działanie 2.1. Cyfrowe Lubelskie; 2) działanie 5.5. Promocja niskoemisyjności; 3) działanie 7.1. Dziedzictwo kulturowe i naturalne; Budżet Miasta Łuków	
7.	Przewidywany harmonogram realizacji przedsięwzięcia	Termin rozpoczęcia:	II kwartał 2018 r.
		Termin zakończenia:	IV kwartał 2022 r.

KARTA PROJEKTU NR 4			
1.	Tytuł przedsięwzięcia inwestycyjnego:	<i>Modernizacja instalacji oświetlenia ulicznego w Łukowie na energooszczędne</i>	
2.	Miejsce realizacji	Miasto Łuków – obręb ewidencyjny ŁUKÓW 0003, jednostka ewidencyjna ŁUKÓW 061101_1 <i>I Podobszar, II Podobszar</i>	
3.	Zakres rzeczowy wraz z opisem projektu:	Zakres rzeczowy projektu, określony z uwzględnieniem audytu, obejmuje 1350 opraw, w tym wymianę 1350 szt. na oprawy LED. W projekcie uwzględniono również koszty nadzoru inwestorskiego oraz koszty działań w zakresie informacji i promocji (tablicy informacyjnej i pamiątkowej). Celem projektu jest zmniejszenie zużycia nieodnawialnej energii pierwotnej, umożliwiające zmniejszenie emisji CO ₂ i zmniejszenie emisji pyłów do atmosfery, poprzez wymianę źródeł światła na terenie miasta Łuków, w tym na obszarze rewitalizacji.	
4.	Wskaźniki	Wskaźniki rezultatu: 1) szacowany roczny spadek emisji gazów cieplarnianych (CI34) – 578 ton CO ₂ /rok, 2) liczba zmodernizowanych źródeł ciepła – 1350 szt.	
5.	Szacunkowy koszt przedsięwzięcia	4 632 716,70 PLN	
6.	Źródła finansowania	Regionalny Program Operacyjny Województwa Lubelskiego na lata 2014-2020, Działanie 5.5 Promocja niskoemisyjności; - budżet Miasta Łuków	
7.	Przewidywany harmonogram realizacji przedsięwzięcia	Termin rozpoczęcia:	15.01.2018 r.
		Termin zakończenia:	31.12.2018 r.

KARTA PROJEKTU NR 5			
1.	Tytuł przedsięwzięcia inwestycyjnego:	Termomodernizacja budynków użyteczności publicznej	
2.	Miejsce realizacji	Miasto Łuków, obszar rewitalizacji, województwo lubelskie, powiat łukowski <i>I Podobszar, II Podobszar</i>	
3.	Zakres rzeczowy wraz z opisem projektu:	Zakres rzeczowy projektu wynika z audytu energetycznego z uwzględnieniem odnawialnych źródeł energii.	
4.	Wskaźniki	<p>Wskaźniki produktu:</p> <ol style="list-style-type: none"> 1) Liczba obiektów objętych termomodernizacją 2) Liczba wybudowanych jednostek wytwarzania energii elektrycznej z OZE 3) Powierzchnia użytkowa budynków poddanych termomodernizacji 4) Liczba obiektów dostosowanych do potrzeb osób z niepełnosprawnościami <p>Wskaźniki rezultatu:</p> <ol style="list-style-type: none"> 1) Ilość zaoszczędzonej energii cieplnej 2) Zmniejszenie zanieczyszczeń do atmosfery 3) Produkcja energii elektrycznej z nowo wybudowanych/nowych mocy wytwórczych instalacji wykorzystujących OZE 	
5.	Szacunkowy koszt przedsięwzięcia	4 990 000,00 PLN	
6.	Źródła finansowania	Budżet Miasta Łuków Regionalny Program Operacyjny Województwa Lubelskiego na lata 2014-2020, Działanie 5.2 Efektywność energetyczna sektora publicznego	
7.	Przewidywany harmonogram realizacji przedsięwzięcia	Termin rozpoczęcia:	II kwartał 2018 r.
		Termin zakończenia:	IV kwartał 2022 r.

KARTA PROJEKTU NR 6			
1.	Tytuł przedsięwzięcia inwestycyjnego:	Strzelnica sportowa	
2.	Miejsce realizacji	Miasto Łuków, województwo lubelskie, powiat łukowski, ul. Strzelnicza Nr geod. działki: 1258/7 <i>I Podobszar</i>	
3.	Zakres rzeczowy wraz z opisem projektu:	Wykonanie osi strzeleckich: oś 25 m, oś 50 m, oś 100 m, oś "zając w przebiegu", oś "dzik w przebiegu", oś 300 m, krąg myśliwski (skeet) i oś myśliwska (trap). Osie zabezpieczone istniejącymi i projektowanymi wałami ziemnymi o wys. min. 3 m n.p.t. oraz przesłonami. Na wałach ziemnych osi "zając w przebiegu" oraz osi strzeleckiej 25 m żelbetowy kulochwyt główny o wysokości 2m ponad poziom wałów ziemnych obłożony drewnem. Na terenie strzelnicy budynek zaplecza, wiaty rekreacyjna, krąg ogniskowy, wiaty stanowiące zadaszenie stanowisk strzeleckich, sędziowskich oraz przygotowania broni. Kompleks osi strzeleckich uzupełniony o 40 miejsc postojowych dla samochodów osobowych w tym 2 dla niepełnosprawnych, ciągi piesze i jezdne, małą architekturę. Teren ogrodzony panelami z siatki metalowej oraz z siatki leśnej o wysokości 1,5m oraz oświetlony.	
4.	Wskaźniki	Liczba wybudowanych obiektów Powierzchnia nowopowstałych budynków Liczba osób korzystających z infrastruktury	
5.	Szacunkowy koszt przedsięwzięcia	2 370 000,00 PLN	
6.	Źródła finansowania	Budżet Miasta Łuków; Ministerstwo Sportu i Turystyki	
7.	Przewidywany harmonogram realizacji przedsięwzięcia	Termin rozpoczęcia:	I kwartał 2018 r.
		Termin zakończenia:	IV kwartał 2018 r.

PROJEKTY NIEINWESTYCYJNE

KARTA PROJEKTU NR 7			
1.	Tytuł przedsięwzięcia:	<i>Integracyjny Klub Rękodziela</i>	
2.	Miejsce realizacji	Łuków, ul. Wypoczynkowa <i>I Podobszar</i>	
3.	Zakres rzeczowy wraz z opisem projektu:	Programy na rzecz społeczności marginalizowanych oraz zagrożonych wykluczeniem społecznym na obszarach objętych działaniami rewitalizacyjnymi, w tym realizacja programów aktywności lokalnej: - warsztaty ginących zawodów/rękodzieło ze szczególnym uwzględnieniem tradycji lokalnych (tkackie, wyrób biżuterii, amonity).	
4.	Wskaźniki	Liczba uczestników szkoleń/warsztatów/zajęć Liczba uczestników - osób niepełnosprawnych Liczba uczestników zajęć w wieku 60+ Liczba osób, które podniosły swoje kompetencje/kwalifikacje	
5.	Szacunkowy koszt przedsięwzięcia PLN	300 000,00 PLN	
6.	Źródła finansowania	Regionalny Program Operacyjny Województwa Lubelskiego na lata 2014-2020, Działanie 11.1, Typ projektu 1	
7.	Przewidywany harmonogram realizacji przedsięwzięcia	Termin rozpoczęcia:	2019 r.
		Termin zakończenia:	2020 r.

KARTA PROJEKTU NR 8			
1.	Tytuł przedsięwzięcia:	<i>Apetyt na aktywność</i>	
2.	Miejsce realizacji	Łuków, ul. Wypoczynkowa <i>I Podobszar</i>	
3.	Zakres rzeczowy wraz z opisem projektu:	Warsztaty kulinarne, podczas których seniorzy spotykają się z dziećmi i młodzieżą i wspólnie przyrządzają różne potrawy i dania. Celem projektu jest odbudowanie więzi między pokoleniem seniorów i dzieci, młodzieży poprzez wspólne spędzanie czasu na gotowaniu, dzieleniu się wiedzą i doświadczeniem. Projekt łączy doświadczenia kulinarne i tradycyjne starszego pokolenia, przekazując je młodszym. Angażuje osoby starsze i promuje współpracę międzypokoleniową.	
4.	Wskaźniki	Liczba uczestników szkoleń/warsztatów/zajęć Liczba uczestników - osób niepełnosprawnych Liczba uczestników zajęć w wieku 60+ Liczba osób, które podniosły swoje kompetencje/kwalifikacje	
5.	Szacunkowy koszt przedsięwzięcia PLN	50 000,00 PLN	
6.	Źródła finansowania	Budżet Miasta Łuków, Fundusz Inicjatyw Obywatelskich	
7.	Przewidywany harmonogram realizacji przedsięwzięcia	Termin rozpoczęcia:	2019 r.
		Termin zakończenia:	2020 r.

KARTA PROJEKTU NR 9			
1.	Tytuł przedsięwzięcia:	<i>Akademia Nordic Walking</i>	
2.	Miejsce realizacji	Łuków, ul. Wypoczynkowa <i>I Podobszar</i>	
3.	Zakres rzeczowy wraz z opisem projektu:	Zajęcia sportowe aktywizujące- promocja zdrowego trybu życia	
4.	Wskaźniki	Liczba wydarzeń plenerowych o zasięgu lokalnym Liczba osób, które zwiększyły swoją aktywność fizyczną	
5.	Szacunkowy koszt przedsięwzięcia PLN	9 000,00 PLN	
6.	Źródła finansowania	Środki własne Ośrodka Sportu i Rekreacji w Łukowie	
7.	Przewidywany harmonogram realizacji przedsięwzięcia	Termin rozpoczęcia:	2019 r.
		Termin zakończenia:	2020 r.

KARTA PROJEKTU NR 10			
1.	Tytuł przedsięwzięcia:	<i>Puchar Lubelszczyzny w Nordic Walking</i>	
2.	Miejsce realizacji	Łuków, ul. Wypoczynkowa <i>I Podobszar</i>	
3.	Zakres rzeczowy wraz z opisem projektu:	Aktywizacja lokalnych mieszkańców, promocja zdrowego trybu życia, promocja walorów zrewitalizowanego terenu	
4.	Wskaźniki	Liczba wydarzeń plenerowych o zasięgu regionalnym Liczba uczestników wydarzeń plenerowych	
5.	Szacunkowy koszt przedsięwzięcia PLN	20 000,00 PLN	
6.	Źródła finansowania	Budżet Miasta Łuków, Stowarzyszenie "Aktywni z Pasją"	
7.	Przewidywany harmonogram realizacji przedsięwzięcia	Termin rozpoczęcia:	2019 r.
		Termin zakończenia:	2020 r.

KARTA PROJEKTU NR 11			
1.	Tytuł przedsięwzięcia:	<i>Dni Łukowa</i>	
2.	Miejsce realizacji	Łuków, ul. Wypoczynkowa, OSIR Łuków, Park miejski w Łukowie <i>I Podobszar, II Podobszar</i>	
3.	Zakres rzeczowy wraz z opisem projektu:	Zawody sportowe, imprezy kulturalne w ramach obchodów święta miasta, prezentujące umiejętności i osiągnięcia lokalnych stowarzyszeń i organizacji. Przedszkoliada, turnieje plażowej siatkówki, ulicznej koszykówki oraz szachów i warcabów oraz sportowy turniej międzyosiedlowy i występy młodych artystów.	
4.	Wskaźniki	Liczba uczestników wydarzeń plenerowych Liczba uczestników szkoleń/warsztatów/zajęć Liczba wydarzeń plenerowych o zasięgu lokalnym Liczba osób, które zwiększyły swoje poczucie przynależności do wspólnoty lokalnej	
5.	Szacunkowy koszt przedsięwzięcia PLN	200 000,00 PLN	
6.	Źródła finansowania	Budżet Miasta Łuków	
7.	Przewidywany harmonogram realizacji przedsięwzięcia	Termin rozpoczęcia:	2019 r.
		Termin zakończenia:	2020 r.

KARTA PROJEKTU NR 12			
1.	Tytuł przedsięwzięcia:	<i>Ogólnopolska Olimpiada Wędkarska</i>	
2.	Miejsce realizacji	Łuków, ul. Wypoczynkowa <i>I Podobszar</i>	
3.	Zakres rzeczowy wraz z opisem projektu:	Ogólnopolskie zawody wędkarskie dla dzieci i młodzieży (12-16 lat)	
4.	Wskaźniki	Liczba uczestników zawodów sportowych Liczba uczestników wydarzeń plenerowych Liczba osób, które zwiększyły swoją aktywność fizyczną	
5.	Szacunkowy koszt przedsięwzięcia PLN	50 000,00 PLN	
6.	Źródła finansowania	Budżet Miasta Łuków, Środki własne Polskiego Związku Wędkarskiego	
7.	Przewidywany harmonogram realizacji przedsięwzięcia	Termin rozpoczęcia:	2019 r.
		Termin zakończenia:	2020 r.

KARTA PROJEKTU NR 13			
1.	Tytuł przedsięwzięcia:		<i>Letnie warsztaty terapii zajęciowej</i>
2.	Miejsce realizacji		Łuków, ul. Wypoczynkowa - I Podobszar
3.	Zakres rzeczowy wraz z opisem projektu:		Dostosowanie i udostępnienie przestrzeni obszaru rewitalizacji organizacjom pozarządowym wspierającym rozwój i integrację osób niepełnosprawnych w tym cykl wystaw i warsztatów.
4.	Wskaźniki		Liczba uczestników - osób niepełnosprawnych Liczba osób, które zwiększyły swoją aktywność fizyczną Liczba osób, które podniosły swoje kompetencje/kwalifikacje
5.	Szacunkowy koszt przedsięwzięcia PLN		15 000,00 PLN
6.	Źródła finansowania		Środki własne organizacji pozarządowych, Budżet Miasta Łuków
7.	Przewidywany harmonogram realizacji przedsięwzięcia	Termin rozpoczęcia:	2019 r.
		Termin zakończenia:	2020 r.

KARTA PROJEKTU NR 14			
1.	Tytuł przedsięwzięcia:		<i>Festyn integracyjny dla osób niepełnosprawnych</i>
2.	Miejsce realizacji		Łuków, ul. Wypoczynkowa - I Podobszar
3.	Zakres rzeczowy wraz z opisem projektu:		Plenerowe spotkanie integrujące osoby niepełnosprawne, członków ich rodzin oraz mieszkańców miasta. -gry, -zabawy, -konkursy, -rodzinne zawody integracyjne, -piknik.
4.	Wskaźniki		Liczba uczestników wydarzeń plenerowych Liczba uczestników - osób niepełnosprawnych Liczba osób, które zwiększyły swoje poczucie przynależności do wspólnoty lokalnej Liczba osób, które zwiększyły swoją aktywność fizyczną
5.	Szacunkowy koszt przedsięwzięcia PLN		60 000,00 PLN
6.	Źródła finansowania		Środki własne Miasta Łuków, środki własne Ośrodka Sportu i Rekreacji w Łukowie, Fundusz Inicjatyw Obywatelskich
7.	Przewidywany harmonogram realizacji przedsięwzięcia	Termin rozpoczęcia:	2019 r.
		Termin zakończenia:	2020 r.

KARTA PROJEKTU NR 15			
1.	Tytuł przedsięwzięcia:	Profilaktyka przeciw wykluczeniu	
2.	Miejsce realizacji	Łuków, ul. Wypoczynkowa <i>I Podobszar</i>	
3.	Zakres rzeczowy wraz z opisem projektu:	Działania mające na celu podniesienie poziomu wiedzy i kwalifikacji mieszkańców obszaru rewitalizacji, ukształtowanie ich kompetencji społecznych oraz zwiększenie poziomu motywacji, świadomości i aktywności, rozbudzenie aspiracji zawodowych, wzmacnianie więzi społecznych i przeciwdziałaniu innym zachowaniom, które mogą prowadzić do wykluczenia społecznego.	
4.	Wskaźniki	Liczba uczestników szkoleń/warsztatów/zajęć Liczba uczestników zajęć w wieku 60+ Liczba osób, które podniosły swoje kompetencje/kwalifikacje	
5.	Szacunkowy koszt przedsięwzięcia PLN	120 000,00 PLN	
6.	Źródła finansowania	Rządowy Program na rzecz Aktywności Społecznej Osób Starszych na lata 2014–2020, Fundusz Inicjatyw Obywatelskich	
7.	Przewidywany harmonogram realizacji przedsięwzięcia	Termin rozpoczęcia:	2019 r.
		Termin zakończenia:	2020 r.

KARTA PROJEKTU NR 16			
1.	Tytuł przedsięwzięcia:	Mobilny instruktor	
2.	Miejsce realizacji	Łuków, ul. Wypoczynkowa, I Podobszar Miasta Partnerskie Łukowa	
3.	Zakres rzeczowy wraz z opisem projektu:	Wsparcie dla kadry szkoleniowej, nauczycieli zawodów oraz trenerów. Wyjazdy zaplanowane w ramach projektu muszą wynikać z potrzeb dotyczących poprawy jakości i umiędzynarodowienia organizacji składającej wnioski o dofinansowanie, w obszarze niezawodowej edukacji dorosłych.	
4.	Wskaźniki	Liczba uczestników szkoleń/warsztatów/zajęć Liczba osób, które podniosły swoje kompetencje/kwalifikacje	
5.	Szacunkowy koszt przedsięwzięcia PLN	21 000,00 PLN	
6.	Źródła finansowania	Erasmus +	
7.	Przewidywany harmonogram realizacji przedsięwzięcia	Termin rozpoczęcia:	2019 r.
		Termin zakończenia:	2020 r.

KARTA PROJEKTU NR 17			
1.	Tytuł przedsięwzięcia:	Warsztaty z budowania partnerstw lokalnych	
2.	Miejsce realizacji	Łuków, ul. Wypoczynkowa, I Podobszar Miasta Partnerskie Łukowa	
3.	Zakres rzeczowy wraz z opisem projektu:	Oferta skierowana do samorządu, organizacji pozarządowych, instytucji społecznych, oraz nieformalnych grup mająca na celu podział kompetencji oraz funkcjonowania w obszarze objętym rewitalizacją- wizyty studyjne, szkolenia z inicjowania partnerskich programów rewitalizacji społecznej i wspólnej realizacji takich przedsięwzięć	
4.	Wskaźniki	Liczba uczestników szkoleń/warsztatów/zajęć Liczba osób, które podniosły swoje kompetencje/kwalifikacje	
5.	Szacunkowy koszt przedsięwzięcia PLN	10 000,00 PLN	
6.	Źródła finansowania	Fundusz Inicjatyw Obywatelskich Priorytet 3, Środki własne Miasta Łuków	
7.	Przewidywany harmonogram realizacji przedsięwzięcia	Termin rozpoczęcia:	2019 r.
		Termin zakończenia:	2020 r.

KARTA PROJEKTU NR 18			
1.	Tytuł przedsięwzięcia:		<i>Łukowski Inkubator Ekonomii Społecznej</i>
2.	Miejsce realizacji		Łuków, ul. Wypoczynkowa, I Podobszar Miasta Partnerskie Łukowa
3.	Zakres rzeczowy wraz z opisem projektu:		Powołanie partnerstwa lokalnych organizacji pozarządowych, nieformalnych grup wspierających osoby zagrożone wykluczeniem społecznym i samorządu miasta w postaci powołania organizacji pozarządowej mającej na celu koordynowanie działań społecznych na obszarze rewitalizacji, ze szczególnym uwzględnieniem animacji podmiotów ekonomii społecznej. Główne zadania: centrum koordynacji usług ekonomii społecznej dysponowanie niezbędną do ich funkcjonowania infrastrukturą, wsparcie administracyjne i księgowo, a także organizacja pracy wolontariuszy i pomocy sąsiedzkiej, której zadaniem będzie wyszukiwanie zarówno wolontariuszy jak i dostosowanie ich pomocy do potrzeb beneficjentów.
4.	Wskaźniki		Liczba utworzonych instytucji wsparcia ekonomii społecznej Liczba podmiotów ekonomii społecznej, którym udzielono wsparcia
5.	Szacunkowy koszt przedsięwzięcia PLN		700 000,00 PLN
6.	Źródła finansowania		Program operacyjny Wiedza Edukacja Rozwój na lata 2014-2020, Działanie 2.9; RPO WL na lata 2014-2020; Budżet Miasta Łuków
7.	Przewidywany harmonogram realizacji przedsięwzięcia	Termin rozpoczęcia:	2019 r.
		Termin zakończenia:	2020 r.

KARTA PROJEKTU NR 19			
1.	Tytuł przedsięwzięcia:	Wdrożenie instrumentu pożyczkowego i reporencyjowego w ramach Krajowego Funduszu Przedsiębiorczości Społecznej	
2.	Miejsce realizacji	Łuków, ul. Wypoczynkowa - I Podobszar	
3.	Zakres rzeczowy wraz z opisem projektu:	Pożyczki, dzięki którym podmioty ekonomii społecznej będą miały szansę: <ul style="list-style-type: none"> • rozpocząć nową działalność, • zwiększyć zakres działania, • pozyskać nowych partnerów. 	
4.	Wskaźniki	Liczba utworzonych instytucji wsparcia ekonomii społecznej Liczba podmiotów ekonomii społecznej, którym udzielono wsparcia	
5.	Szacunkowy koszt przedsięwzięcia PLN	375 000,00 PLN	
6.	Źródła finansowania	Program Operacyjny Wiedza Edukacja Rozwój na lata 2014-2020	
7.	Przewidywany harmonogram realizacji przedsięwzięcia	Termin rozpoczęcia:	2019 r.
		Termin zakończenia:	2020 r.

KARTA PROJEKTU NR 20			
1.	Tytuł przedsięwzięcia:	Rozwój i upowszechnianie ekonomii społecznej, w tym wzrost zatrudnialności w sektorze ekonomii społecznej w regionie	
2.	Miejsce realizacji	Łuków, ul. Wypoczynkowa - I Podobszar	
3.	Zakres rzeczowy wraz z opisem projektu:	Rozwój i upowszechnienie ekonomii społecznej w regionie, ze szczególnym ukierunkowaniem na tworzenie miejsc pracy w tym sektorze. a) wsparcie na założenie spółdzielni socjalnej (obejmujące m.in. wsparcie doradczo – szkoleniowe, przyznanie dotacji, wsparcie pomostowe, mentoring w zakresie prowadzenia działalności), b) bezzwrotne wsparcie finansowe na tworzenie nowych podmiotów ekonomii społecznej, w tym podmiotów prowadzących działalność w sferze <u>pożytku publicznego</u> (np. spółdzielni socjalnych)	
4.	Wskaźniki	Liczba utworzonych instytucji wsparcia ekonomii społecznej Liczba podmiotów ekonomii społecznej, którym udzielono wsparcia	
5.	Szacunkowy koszt przedsięwzięcia PLN	500 000,00 PLN	
6.	Źródła finansowania	Program Operacyjny Wiedza Edukacja Rozwój na lata 2014-2020	
7.	Przewidywany harmonogram realizacji przedsięwzięcia	Termin rozpoczęcia:	2019 r.
		Termin zakończenia:	2020 r.

KARTA PROJEKTU NR 21			
1.	Tytuł przedsięwzięcia:	Młodzi na rynku pracy	
2.	Miejsce realizacji	Łuków, ul. Wypoczynkowa- I Podobszar	
3.	Zakres rzeczowy wraz z opisem projektu:	Zwiększenie możliwości zatrudnienia osób młodych do 29 roku życia bez pracy, w tym w szczególności osób, które nie uczestniczą w kształceniu i szkoleniu (tzw. młodzież NEET). Programy mobilności ponadnarodowej umożliwią uczestnikom pobyt w innym kraju Unii Europejskiej w celu odbycia sprofilowanego stażu połączonego z nauką, a równocześnie zapewnią odpowiednie wsparcie po powrocie z mobilności do środowiska lokalnego.	
4.	Wskaźniki	Liczba uczestników szkoleń/warsztatów/zajęć Liczba osób, które podniosły swoje kompetencje/kwalifikacje	
5.	Szacunkowy koszt przedsięwzięcia PLN	400 000,00 PLN	
6.	Źródła finansowania	Program Operacyjny Wiedza Edukacja Rozwój na lata 2014-2020, Działanie 1.2; Regionalny Program Operacyjny Województwa Lubelskiego na lata 2014-2020, Działanie 12.3; Erasmus +	
7.	Przewidywany harmonogram realizacji przedsięwzięcia	Termin rozpoczęcia:	2019 r.
		Termin zakończenia:	2020 r.

KARTA PROJEKTU NR 22			
1.	Tytuł przedsięwzięcia:	Podnoszenie kwalifikacji zawodowych osób zagrożonych ubóstwem i wykluczeniem społecznym - kucharz małej gastronomii.	
2.	Miejsce realizacji	Łuków, ul. Wypoczynkowa- I Podobszar	
3.	Zakres rzeczowy wraz z opisem projektu:	Treningi z zakresu kompetencji społecznych i profilaktyki zdrowotnej, oraz warsztaty aktywizacji zawodowej – kucharz małej gastronomii . Nabycie zdolności do zatrudnienia i aktywizacji społecznej osób zagrożonych ubóstwem i wykluczeniem społecznym, poprzez realizację kompleksowego programu aktywizacji społeczno-zawodowej.	
4.	Wskaźniki	Liczba uczestników szkoleń/warsztatów/zajęć Liczba osób, które podniosły swoje kompetencje/kwalifikacje	
5.	Szacunkowy koszt przedsięwzięcia PLN	100 000,00 PLN	
6.	Źródła finansowania	Regionalny Program Operacyjny Województwa Lubelskiego na lata 2014-2020, Działanie 11.1; Regionalny Program Operacyjny Województwa Lubelskiego na lata 2014-2020, Działanie 12.3	
7.	Przewidywany harmonogram realizacji przedsięwzięcia	Termin rozpoczęcia:	2019 r.
		Termin zakończenia:	2020 r.

KARTA PROJEKTU Nr 23			
1.	Tytuł przedsięwzięcia:	Zwiększenie cyfrowych kompetencji mieszkańców	
2.	Miejsce realizacji	Łuków, ul. Wypoczynkowa- I Podobszar	
3.	Zakres rzeczowy wraz z opisem projektu:	Udział w ponadregionalnym konsorcjum szkoleniowym mającym na celu pozyskanie środków na szkolenia ICT dla mieszkańców oraz doposażenie ICT Łukowskiego Inkubatora Ekonomii Społecznej.	
4.	Wskaźniki	Liczba uczestników szkoleń/warsztatów/zajęć Liczba uczestników zajęć w wieku 60+ Liczba osób, które podniosły swoje kompetencje/kwalifikacje	
5.	Szacunkowy koszt przedsięwzięcia PLN	75 000,00 PLN	
6.	Źródła finansowania	Program Operacyjny Polska Cyfrowa, Działanie 3.1; Rządowy Program na rzecz Aktywności Społecznej Osób Starszych na lata 2014-2020	
7.	Przewidywany harmonogram realizacji przedsięwzięcia	Termin rozpoczęcia:	2019 r.
		Termin zakończenia:	2020 r.

KARTA PROJEKTU NR 24			
1.	Tytuł przedsięwzięcia:	Podnoszenie kwalifikacji zawodowych osób zagrożonych ubóstwem i wykluczeniem społecznym - sprzedawca	
2.	Miejsce realizacji	Łuków, ul. Wypoczynkowa - I Podobszar	
3.	Zakres rzeczowy wraz z opisem projektu:	Treningi z zakresu kompetencji społecznych i profilaktyki zdrowotnej, oraz warsztaty aktywizacji zawodowej – sprzedawca . Nabycie zdolności do zatrudnienia i aktywizacji społecznej osób zagrożonych ubóstwem i wykluczeniem społecznym, poprzez realizację kompleksowego programu aktywizacji społeczno-zawodowej. Planowane jest uczestnictwo 30 osób.	
4.	Wskaźniki	Liczba uczestników szkoleń/warsztatów/zajęć Liczba uczestników - osób niepełnosprawnych Liczba osób, które podniosły swoje kompetencje/kwalifikacje	
5.	Szacunkowy koszt przedsięwzięcia PLN	75 000,00 PLN	
6.	Źródła finansowania	Regionalny Program Operacyjny Województwa Lubelskiego na lata 2014-2020, Działanie 11.1; Regionalny Program Operacyjny Województwa Lubelskiego na lata 2014-2020, Działanie 12.3	
7.	Przewidywany harmonogram realizacji przedsięwzięcia	Termin rozpoczęcia:	2019 r.
		Termin zakończenia:	2020 r.

KARTA PROJEKTU NR 25			
1.	Tytuł przedsięwzięcia:	<i>Podnoszenie kwalifikacji zawodowych osób zagrożonych ubóstwem i wykluczeniem społecznym - operator maszyn i urządzeń do całorocznej pielęgnacji terenów zielonych</i>	
2.	Miejsce realizacji	Łuków, ul. Wypoczynkowa - I Podobszar	
3.	Zakres rzeczowy wraz z opisem projektu:	Treningi z zakresu kompetencji społecznych i profilaktyki zdrowotnej, oraz warsztaty aktywizacji zawodowej – operator maszyn i urządzeń do całorocznej pielęgnacji terenów zielonych . Nabycie zdolności do zatrudnienia i aktywizacji społecznej osób zagrożonych ubóstwem i wykluczeniem społecznym, poprzez realizację kompleksowego programu aktywizacji społeczno-zawodowej.	
4.	Wskaźniki	Liczba uczestników szkoleń/warsztatów/zajęć Liczba osób, które podniosły swoje kompetencje/kwalifikacje	
5.	Szacunkowy koszt przedsięwzięcia PLN	110 000,00 PLN	
6.	Źródła finansowania	Regionalny Program Operacyjny Województwa Lubelskiego na lata 2014-2020, Działanie 11.1; Regionalny Program Operacyjny Województwa Lubelskiego na lata 2014-2020, Działanie 12.3	
7.	Przewidywany harmonogram realizacji przedsięwzięcia	Termin rozpoczęcia:	2019 r.
		Termin zakończenia:	2020 r.

KARTA PROJEKTU NR 26			
1.	Tytuł przedsięwzięcia:	<i>Aktywne formy przeciwdziałania wykluczeniu społecznemu – nowy wymiar 2020</i>	
2.	Miejsce realizacji	Łuków, ul. Wypoczynkowa - I Podobszar	
3.	Zakres rzeczowy wraz z opisem projektu:	Wnioski na wsparcie finansowe projektów w ramach poszczególnych konkursów ofert z zakresu: <ul style="list-style-type: none"> • pomocy środowiskowej dla młodzieży, • aktywizacji społeczno-zawodowej osób bezrobotnych, osób korzystających ze świadczeń pomocy społecznej oraz osób wykluczonych społecznie i zawodowo. 	
4.	Wskaźniki	Liczba uczestników szkoleń/warsztatów/zajęć Liczba dzieci i młodzieży uczestniczących w zajęciach profilaktycznych Liczba osób, które podniosły swoje kompetencje/kwalifikacje	
5.	Szacunkowy koszt przedsięwzięcia PLN	40 000,00 PLN	
6.	Źródła finansowania	Ministerstwo Rodziny, Pracy i Polityki Społecznej	
7.	Przewidywany harmonogram realizacji przedsięwzięcia	Termin rozpoczęcia:	2019 r.
		Termin zakończenia:	2020 r.

KARTA PROJEKTU NR 27			
1.	Tytuł przedsięwzięcia:	Szkolenia zawodowe i przekwalifikujące dla osób bezrobotnych	
2.	Miejsce realizacji	Łuków, ul. Wypoczynkowa- I Podobszar	
3.	Zakres rzeczowy wraz z opisem projektu:	Poradnictwo zawodowe lub/i pośrednictwo pracy, staże i/lub praktyki zawodowe, szkolenia prowadzące do nabycia, podniesienia, uzupełnienia lub zmiany kwalifikacji zawodowych (w tym organizacja szkoleń połączona z praktyką zawodową u pracodawcy), subsydiowane zatrudnienie z możliwością połączenia z refundacją wyposażenia lub doposażenia stanowiska pracy, wsparcie adaptacyjne pracownika, który uzyskał zatrudnienie w ramach zatrudnienia subsydiowanego, jak również dla osoby odbywającej staż, praktykę zawodową, w zakresie dostosowania kompetencji i kwalifikacji pracownika/ stażysty/ praktykanta do potrzeb pracodawcy oraz profilu wykonywanej pracy, wspieranie mobilności zawodowej poprzez pokrycie kosztów dojazdu do pracy lub wstępnego zagospodarowania w nowym miejscu zamieszkania, w tym poprzez finansowanie kosztów dojazdu, zapewnienie środków na zasiedlenie. Planowane jest uczestnictwo 50 osób.	
4.	Wskaźniki	Liczba uczestników szkoleń/warsztatów/zajęć Liczba osób, które podniosły swoje kompetencje/kwalifikacje	
5.	Szacunkowy koszt przedsięwzięcia PLN	350 000,00 PLN	
6.	Źródła finansowania	Regionalny Program Operacyjny Województwa Lubelskiego na lata 2014-2020, Działanie 9.1 Aktywizacja zawodowa	
7.	Przewidywany harmonogram realizacji przedsięwzięcia	Termin rozpoczęcia:	2019 r.
		Termin zakończenia:	2020 r.

KARTA PROJEKTU NR 28			
1.	Tytuł przedsięwzięcia:	<i>Bajka łączy pokolenia – seniorzy czytają dzieciom</i>	
2.	Miejsce realizacji	Łuków, ul. Wypoczynkowa - <i>I Podobszar, II Podobszar</i>	
3.	Zakres rzeczowy wraz z opisem projektu:	Działania aktywizujące środowisko osób starszych poprzez zaangażowanie w działania kulturalne dla najmłodszych. -stworzenie biblioteczki, -rekrutacja wolontariuszy, -szkolenia dla wolontariuszy.	
4.	Wskaźniki	Liczba uczestników szkoleń/warsztatów/zajęć Liczba dzieci i młodzieży uczestniczących w zajęciach profilaktycznych Liczba uczestników zajęć w wieku 60+ Liczba osób, które podniosły swoje kompetencje/kwalifikacje	
5.	Szacunkowy koszt przedsięwzięcia PLN	10 000,00 PLN	
6.	Źródła finansowania	Rządowy Program na rzecz Aktywności Społecznej Osób Starszych na lata 2014–2020	
7.	Przewidywany harmonogram realizacji przedsięwzięcia	Termin rozpoczęcia:	2019 r.
		Termin zakończenia:	2020 r.

KARTA PROJEKTU NR 29			
1.	Tytuł przedsięwzięcia:	<i>Niedzielne śniadanie z muzyką na terenie Zalewu</i>	
2.	Miejsce realizacji	Łuków, ul. Wypoczynkowa - <i>I Podobszar</i>	
3.	Zakres rzeczowy wraz z opisem projektu:	Cykl wakacyjnych 6 kameralnych koncertów plenerowych dedykowanych dla seniorów połączonych z animacjami kulinarnymi. W planowanych działaniach weźmie udział ok. 300 osób.	
4.	Wskaźniki	Liczba uczestników wydarzeń plenerowych Liczba uczestników zajęć w wieku 60+ Liczba uczestników - osób niepełnosprawnych Liczba osób, które zwiększyły swoją aktywność kulturalną Liczba osób, które zwiększyły swoje poczucie przynależności do wspólnoty lokalnej	
5.	Szacunkowy koszt przedsięwzięcia PLN	12 000,00 PLN	
6.	Źródła finansowania	Rządowy Program na rzecz Aktywności Społecznej Osób Starszych na lata 2014–2020	
7.	Przewidywany harmonogram realizacji przedsięwzięcia	Termin rozpoczęcia:	2019 r.
		Termin zakończenia:	2020 r.

KARTA PROJEKTU NR 30			
1.	Tytuł przedsięwzięcia:	<i>Cyfrowi Seniorzy</i>	
2.	Miejsce realizacji	Łuków, ul. Wypoczynkowa - I Podobszar	
3.	Zakres rzeczowy wraz z opisem projektu:	Podstawy obsługi komputera, Internetu oraz obsługi urządzeń cyfrowych dla seniorów.	
4.	Wskaźniki	Liczba uczestników zajęć w wieku 60+ Liczba osób, które podniosły swoje kompetencje/ kwalifikacje	
5.	Szacunkowy koszt przedsięwzięcia PLN	15 000,00 PLN	
6.	Źródła finansowania	Rządowy Program na rzecz Aktywności Społecznej Osób Starszych na lata 2014-2020	
7.	Przewidywany harmonogram realizacji przedsięwzięcia	Termin rozpoczęcia:	2019 r.
		Termin zakończenia:	2020 r.

KARTA PROJEKTU NR 31			
1.	Tytuł przedsięwzięcia:	Aktywni Seniorzy	
2.	Miejsce realizacji	Łuków, ul. Wypoczynkowa - I Podobszar	
3.	Zakres rzeczowy wraz z opisem projektu:	Spotkania na obszarze rewitalizacji mające na celu likwidację barier osobowościowych seniorów, jako czynników ograniczających możliwości angażowania się (pasywność osób starszych, ograniczenia fizyczno-zdrowotne, e-wykluczenie oraz brak umiejętności docierania do informacji, uwarunkowania społeczno-kulturowe – wyuczona bezradność jako spadek po epoce PRL). Szkolenia z zakresu pozyskiwania minigrantów oraz finansowania społecznego przedsięwzięć.	
4.	Wskaźniki	Liczba uczestników szkoleń/warsztatów/zajęć Liczba uczestników zajęć w wieku 60+ Liczba osób, które podniosły swoje kompetencje/kwalifikacje	
5.	Szacunkowy koszt przedsięwzięcia PLN	10 000,00 PLN	
6.	Źródła finansowania	Fundusz Inicjatyw Obywatelskich: Priorytet 2. Aktywne społeczeństwo, Rządowy Program na rzecz Aktywności Społecznej Osób Starszych 2014–2020; Środki własne	
7.	Przewidywany harmonogram realizacji przedsięwzięcia	Termin rozpoczęcia:	2019 r.
		Termin zakończenia:	2020 r.

KARTA PROJEKTU NR 32			
1.	Tytuł przedsięwzięcia:	<i>Świetlica seniora –integracja i aktywizacja</i>	
2.	Miejsce realizacji	Łuków, ul. Wypoczynkowa - I Podobszar	
3.	Zakres rzeczowy wraz z opisem projektu:	Cykl zajęć aktywizacyjnych i integracyjnych prowadzonych w lokalnym centrum animacji społecznej zlokalizowanym na obszarze rewitalizacji. Planowane jest uczestnictwo 20 osób.	
4.	Wskaźniki	Liczba uczestników szkoleń/warsztatów/zajęć Liczba uczestników zajęć w wieku 60+ Liczba osób, które podniosły swoje kompetencje/kwalifikacje	
5.	Szacunkowy koszt przedsięwzięcia PLN	10 000,00 PLN	
6.	Źródła finansowania	Regionalny Program Operacyjny Województwa Lubelskiego na lata 2014-2020, Działanie 12.3; Program Operacyjny Polska Cyfrowa, Działanie 3.1; Rządowy Program na rzecz Aktywności Społecznej Osób Starszych 2014–2020	
7.	Przewidywany harmonogram realizacji przedsięwzięcia	Termin rozpoczęcia:	2019 r.
		Termin zakończenia:	2020 r.

KARTA PROJEKTU NR 33			
1.	Tytuł przedsięwzięcia:	<i>Seniorzy na Start</i>	
2.	Miejsce realizacji	Łuków, ul. Wypoczynkowa - I Podobszar	
3.	Zakres rzeczowy wraz z opisem projektu:	Cykliczne zajęcia ruchowe dla osób starszych, prowadzone przez trenerów i fizykoterapeutów. Planowane jest uczestnictwo 30 osób.	
4.	Wskaźniki	Liczba uczestników zajęć w wieku 60+ Liczba osób, które zwiększyły swoją aktywność fizyczną	
5.	Szacunkowy koszt przedsięwzięcia PLN	25 000,00 PLN	
6.	Źródła finansowania	Rządowy Program na rzecz Aktywności Społecznej Osób Starszych 2014–2020	
7.	Przewidywany harmonogram realizacji przedsięwzięcia	Termin rozpoczęcia:	2019 r.
		Termin zakończenia:	2020 r.

KARTA PROJEKTU NR 34			
1.	Tytuł przedsięwzięcia:	<i>Program integracji społecznej i zawodowej osób niepełnosprawnych</i>	
2.	Miejsce realizacji	Łuków, ul. Wypoczynkowa - <i>I Podobszar</i>	
3.	Zakres rzeczowy wraz z opisem projektu:	Projekt skierowany do osób niepełnosprawnych w rozumieniu Ustawy z dnia 27 sierpnia 1997 r. o rehabilitacji zawodowej i społecznej oraz zatrudnianiu osób niepełnosprawnych. Formy wsparcia: doradztwo zawodowe, poradnictwo psychologiczne, zabiegi rehabilitacyjne, kursy i szkolenia, staże zawodowe, wsparcie socjalne. Planowane jest uczestnictwo 25 osób.	
4.	Wskaźniki	Liczba uczestników - osób niepełnosprawnych Liczba uczestników szkoleń/warsztatów/zajęć Liczba osób, które podniosły swoje kompetencje/kwalifikacje	
5.	Szacunkowy koszt przedsięwzięcia PLN	150 000,00 PLN	
6.	Źródła finansowania	Regionalny Program Operacyjny Województwa Lubelskiego na lata 2014-2020, Działanie 11.1	
7.	Przewidywany harmonogram realizacji przedsięwzięcia	Termin rozpoczęcia:	2019 r.
		Termin zakończenia:	2020 r.

KARTA PROJEKTU NR 35			
1.	Tytuł przedsięwzięcia:		<i>Podwórko dla wszystkich</i>
2.	Miejsce realizacji		Łuków, przestrzeń publiczna <i>I Podobszar, II Podobszar</i>
3.	Zakres rzeczowy wraz z opisem projektu:		Projekty animacyjne dla dzieci z rodzin zagrożonych wykluczeniem społecznym w miejscach koncentracji osób zagrożonych wykluczeniem społecznym i będących w trudnej sytuacji życiowej. Planowane jest uczestnictwo 45 osób, dzieci i młodzieży.
4.	Wskaźniki		Liczba dzieci i młodzieży uczestniczących w zajęciach profilaktycznych Liczba osób, które podniosły swoje kompetencje/kwalifikacje
5.	Szacunkowy koszt przedsięwzięcia PLN		150 000,00 PLN
6.	Źródła finansowania		Regionalny Program Operacyjny Województwa Lubelskiego na lata 2014-2020, Działanie 11.1
7.	Przewidywany harmonogram realizacji przedsięwzięcia	Termin rozpoczęcia:	2019 r.
		Termin zakończenia:	2020 r.

KARTA PROJEKTU NR 36			
1.	Tytuł przedsięwzięcia:		<i>Akademia Lokalnego Przedsiębiorcy</i>
2.	Miejsce realizacji		Łuków, ul. Wypoczynkowa - <i>I Podobszar</i>
3.	Zakres rzeczowy wraz z opisem projektu:		Spotkania z lokalnymi przedsiębiorcami, historia ich sukcesu, kreowanie przedsiębiorczych postaw u młodych ludzi, wyłowienie talentów, czyli młodych ludzi ze świetnymi pomysłami biznesowymi, wsparcie młodych ludzi w realizacji ciekawych i obiecujących projektów, które oferują istotną wartość dla otoczenia społeczno-gospodarczego (firm, sektora NGO, samorządu etc.).
4.	Wskaźniki		Liczba uczestników szkoleń/warsztatów/zajęć Liczba osób, które podniosły swoje kompetencje/kwalifikacje
5.	Szacunkowy koszt przedsięwzięcia PLN		60 000,00 PLN
6.	Źródła finansowania		Program Młodzież Solidarna w Działaniu na lata 2016-2019
7.	Przewidywany harmonogram realizacji przedsięwzięcia	Termin rozpoczęcia:	2019 r.
		Termin zakończenia:	2020 r.

KARTA PROJEKTU NR 37			
1.	Tytuł przedsięwzięcia:	Trener osiedlowy	
2.	Miejsce realizacji	Łuków, ul. Wypoczynkowa - I Podobszar	
3.	Zakres rzeczowy wraz z opisem projektu:	Realizacja zajęć dla młodzieży z terenów zagrożonych wykluczeniem społecznym oraz o koncentracji osób zagrożonych wykluczeniem społecznym i będących w trudnej sytuacji życiowej. Utworzenie 3 grup 15 osobowych z wybranych dyscyplin sportowych. Planowane jest uczestnictwo w zajęciach 45 osób.	
4.	Wskaźniki	Liczba dzieci i młodzieży uczestniczących w zajęciach profilaktycznych Liczba osób, które podniosły swoje kompetencje/kwalifikacje	
5.	Szacunkowy koszt przedsięwzięcia PLN	110 000,00 PLN	
6.	Źródła finansowania	Środki własne Ośrodka Sportu i Rekreacji w Łukowie; Program Młodzież Solidarna w Działaniu na lata 2016-2019	
7.	Przewidywany harmonogram realizacji przedsięwzięcia	Termin rozpoczęcia:	2019 r.
		Termin zakończenia:	2020 r.

KARTA PROJEKTU NR 38			
1.	Tytuł przedsięwzięcia:	Bezpiecznie na rowerze	
2.	Miejsce realizacji	Łuków, ul. Wypoczynkowa - I Podobszar	
3.	Zakres rzeczowy wraz z opisem projektu:	Spotkania z instruktorami oraz policjantami z wydziału ruchu drogowego. Działania edukacyjne mające na celu wzrost bezpieczeństwa ruchu drogowego dzieci i młodzieży. Promocja zdrowego trybu życia.	
4.	Wskaźniki	Liczba dzieci i młodzieży uczestniczących w zajęciach profilaktycznych Liczba osób, które podniosły swoje kompetencje/kwalifikacje	
5.	Szacunkowy koszt przedsięwzięcia PLN	2 000,00 PLN	
6.	Źródła finansowania	Środki własne Ośrodka Sportu i Rekreacji w Łukowie	
7.	Przewidywany harmonogram realizacji przedsięwzięcia	Termin rozpoczęcia:	2019 r.
		Termin zakończenia:	2020 r.

KARTA PROJEKTU NR 39			
1.	Tytuł przedsięwzięcia:	Wodna Akademia	
2.	Miejsce realizacji	Łuków, ul. Wypoczynkowa - I Podobszar	
3.	Zakres rzeczowy wraz z opisem projektu:	Cykl zajęć edukacyjno-rekreacyjnych propagujących aktywne spędzanie wolnego czasu dla młodzieży z obszaru rewitalizacji. Nauka pływania, szkolenia żeglarskie. Planowane jest uczestnictwo 20 osób.	
4.	Wskaźniki	Liczba uczestników szkoleń/warsztatów/zajęć Liczba dzieci i młodzieży uczestniczących w zajęciach profilaktycznych Liczba osób, które zwiększyły swoją aktywność fizyczną Liczba osób, które podniosły swoje kompetencje/kwalifikacje	
5.	Szacunkowy koszt przedsięwzięcia PLN	50 000,00 PLN	
6.	Źródła finansowania	Środki własne Ośrodka Sportu i Rekreacji w Łukowie; Program Młodzież Solidarna w Działaniu na lata 2016-2019	
7.	Przewidywany harmonogram realizacji przedsięwzięcia	Termin rozpoczęcia:	2019 r.
		Termin zakończenia:	2020 r.

KARTA PROJEKTU NR 40			
1.	Tytuł przedsięwzięcia:	10 muza	
2.	Miejsce realizacji	Łuków, ul. Wypoczynkowa - I Podobszar	
3.	Zakres rzeczowy wraz z opisem projektu:	Letnie kino plenerowe. Utworzenie miejsca aktywizacji kulturalnej. Poprawa dostępności do wydarzeń kulturalnych dla mieszkańców obszaru Zimna Woda, będzie również impulsem do integracji społecznej, a także stworzy okazję do spędzenia wolnego czasu na świeżym powietrzu, wzbogacając ofertę kulturalną w okresie letnim. Planowane jest uczestnictwo 2000 osób.	
4.	Wskaźniki	Liczba uczestników wydarzeń plenerowych Liczba osób, które zwiększyły swoją aktywność kulturalną Liczba osób, które zwiększyły swoje poczucie przynależności do wspólnoty lokalnej	
5.	Szacunkowy koszt przedsięwzięcia PLN	20 000,00 PLN	
6.	Źródła finansowania	Środki własne Łukowskiego Ośrodka Kultury	
7.	Przewidywany harmonogram realizacji przedsięwzięcia	Termin rozpoczęcia:	2019 r.
		Termin zakończenia:	2020 r.

KARTA PROJEKTU NR 41			
1.	Tytuł przedsięwzięcia:	Wieczorki taneczne pod chmurką	
2.	Miejsce realizacji	Łuków, ul. Wypoczynkowa - I Podobszar	
3.	Zakres rzeczowy wraz z opisem projektu:	Utworzenie miejsca spotkań, integracji i rozrywki kulturalnej dla mieszkańców obszaru rewitalizacji. Muzyka na żywo, wieczorki taneczne – tematyczne. Planowane jest uczestnictwo 1000 osób.	
4.	Wskaźniki	Liczba uczestników wydarzeń plenerowych Liczba osób, które zwiększyły swoją aktywność kulturalną	
5.	Szacunkowy koszt przedsięwzięcia PLN	6 000,00 PLN	
6.	Źródła finansowania	Środki własne Łukowskiego Ośrodka Kultury	
7.	Przewidywany harmonogram realizacji przedsięwzięcia	Termin rozpoczęcia:	2019 r.
		Termin zakończenia:	2020 r.

KARTA PROJEKTU NR 42			
1.	Tytuł przedsięwzięcia:	<i>Przeгляд Piosenek</i>	
2.	Miejsce realizacji	Łuków, ul. Wypoczynkowa - I Podobszar	
3.	Zakres rzeczowy wraz z opisem projektu:	Letni festiwal piosenki, wykorzystujący potencjał artystyczny uczestników zajęć wokalnych Fabryki Piosenki, będący jednocześnie podsumowaniem ich rocznej pracy.	
4.	Wskaźniki	Liczba uczestników wydarzeń plenerowych Liczba osób, które zwiększyły swoją aktywność kulturalną	
5.	Szacunkowy koszt przedsięwzięcia PLN	5 000,00 PLN	
6.	Źródła finansowania	Środki własne Łukowskiego Ośrodka Kultury	
7.	Przewidywany harmonogram realizacji przedsięwzięcia	Termin rozpoczęcia:	2019 r.
		Termin zakończenia:	2020 r.

KARTA PROJEKTU NR 43			
1.	Tytuł przedsięwzięcia:	<i>Łukowskie Amonity</i>	
2.	Miejsce realizacji	Łuków, ul. Wypoczynkowa - I Podobszar	
3.	Zakres rzeczowy wraz z opisem projektu:	Plenerowa wystawa prezentująca skamieliny z czasów jurajskich odkryte w okolicach Łukowa oraz cykl warsztatów archeologicznych	
4.	Wskaźniki	Liczba uczestników szkoleń/warsztatów/zajęć Liczba osób, które podniosły swoje kompetencje/kwalifikacje Liczba osób, które zwiększyły swoją aktywność kulturalną	
5.	Szacunkowy koszt przedsięwzięcia PLN	2 000,00 PLN	
6.	Źródła finansowania	Środki własne Łukowskiego Ośrodka Kultury	
7.	Przewidywany harmonogram realizacji przedsięwzięcia	Termin rozpoczęcia:	2019 r.
		Termin zakończenia:	2020 r.

KARTA PROJEKTU NR 44			
1.	Tytuł przedsięwzięcia:	Spotkanie kultur	
2.	Miejsce realizacji	Łuków, ul. Wypoczynkowa - I Podobszar	
3.	Zakres rzeczowy wraz z opisem projektu:	Przegląd dorobku artystycznego dzieci i młodzieży pochodzenia polskiego i czeczeńskiego.	
4.	Wskaźniki	Liczba uczestników wydarzeń plenerowych Liczba dzieci i młodzieży uczestniczących w zajęciach profilaktycznych Liczba osób, które zwiększyły swoją aktywność kulturalną Liczba osób, które zwiększyły swoje poczucie przynależności do wspólnoty lokalnej	
5.	Szacunkowy koszt przedsięwzięcia PLN	2 000,00 PLN	
6.	Źródła finansowania	Środki własne Łukowskiego Ośrodka Kultury	
7.	Przewidywany harmonogram realizacji przedsięwzięcia	Termin rozpoczęcia:	2019 r.
		Termin zakończenia:	2020 r.

KARTA PROJEKTU NR 45			
1.	Tytuł przedsięwzięcia:	Eko Zalew Zimna Woda	
2.	Miejsce realizacji	Łuków, ul. Wypoczynkowa - I Podobszar	
3.	Zakres rzeczowy wraz z opisem projektu:	Cykl spotkań na temat edukacji ekologicznej oraz sprzątnięcia okolic zalewu. Integracja mieszkańców obszaru rewitalizacji oraz organizacji pozarządowych z terenu miasta.	
4.	Wskaźniki	Liczba uczestników szkoleń/warsztatów/zajęć Liczba dzieci i młodzieży uczestniczących w zajęciach profilaktycznych Liczba uczestników - osób niepełnosprawnych Liczba uczestników zajęć w wieku 60+ Liczba osób, które podniosły swoje kompetencje/kwalifikacje	
5.	Szacunkowy koszt przedsięwzięcia PLN	5 000,00 PLN	
6.	Źródła finansowania	Fundusze Norweskie; Wojewódzki Fundusz Ochrony Środowiska i Gospodarki Wodnej; środki własne Miasta Łuków	
7.	Przewidywany harmonogram realizacji przedsięwzięcia	Termin rozpoczęcia:	2019 r.
		Termin zakończenia:	2020 r.

KARTA PROJEKTU NR 46			
1.	Tytuł przedsięwzięcia:	<i>Promocja świadomości ekologicznej na obszarze rewitalizacji</i>	
2.	Miejsce realizacji	Łuków, ul. Wypoczynkowa - I Podobszar	
3.	Zakres rzeczowy wraz z opisem projektu:	Projekt będzie obejmował działania edukacyjne dotyczące wzrostu świadomości ekologicznej mieszkańców w zakresie gospodarki odpadami, niskiej emisji, zielonej mobilności oraz poszanowania środowiska naturalnego. Działania prowadzone będą w lokalnym centrum animacji społecznej zlokalizowanym na obszarze rewitalizacji. Zakres projektu obejmował będzie również przygotowanie materiałów informacyjnych. Planowane jest uczestnictwo 100 osób.	
4.	Wskaźniki	Liczba uczestników szkoleń/warsztatów/zajęć Liczba uczestników - osób niepełnosprawnych Liczba uczestników zajęć w wieku 60+ Liczba dzieci i młodzieży uczestniczących w zajęciach Liczba osób, które podniosły swoje kompetencje/kwalifikacje	
5.	Szacunkowy koszt przedsięwzięcia PLN	15 000,00 PLN	
6.	Źródła finansowania	Fundusze Norweskie, Wojewódzki Fundusz Ochrony Środowiska i Gospodarki Wodnej, środki własne Miasta Łuków, Przedsiębiorstwa Usług i Inżynierii Komunalnej Sp. z o.o. w Łukowie	
7.	Przewidywany harmonogram realizacji przedsięwzięcia	Termin rozpoczęcia:	2019 r.
		Termin zakończenia:	2020 r.



LUBELSKI
PAŃSTWOWY WOJEWÓDZKI
INSPEKTOR SANITARNY
W LUBLINIE

20-708 Lublin, ul. Pielęgniarek 6
tel. (0-81) 743-42-72 do 73, fax. (0-81) 743-46-86
wsse.lublin@pis.gov.pl, <http://wsse.lublin.pis.gov.pl>

DNS-NZ.7016.64.2017.GT



GNP+P
[Handwritten signature]

Lublin, dnia 2017-03-15

**Burmistrz
Miasta Łuków
ul. J. Piłsudskiego 17
21-400 Łuków**

W odpowiedzi na wniosek, z dnia 7 marca 2017r. znak GNP.042.22.2016 - w sprawie określenia zakresu i stopnia szczegółowości informacji wymaganych w prognozie oddziaływania na środowisko do projektu dokumentu pn. „Lokalny Program Rewitalizacji Miasta Łuków na lata 2017 – 2022” – Lubelski Państwowy Wojewódzki Inspektor Sanitarny w Lublinie informuje, że w art. 46 ustawy z dnia 3 października 2008 r. *o udostępnianiu informacji o środowisku i jego ochronie, udziale społeczeństwa w ochronie środowiska oraz o ocenach oddziaływania na środowisko* (tekst jednolity Dz. U. z 2016r. poz. 353 z późn. zm.) wymienione są dokumenty wymagające przeprowadzenia strategicznej oceny oddziaływania na środowisko.

Lokalny program rewitalizacji to dokument, który nie jest wymieniony w art. 46 ww. ustawy. Zgodnie z art. 47 przeprowadzenie strategicznej oceny oddziaływania na środowisko jest wymagane także w przypadku projektów dokumentów innych niż wymienione w art. 46 jednak wymagają one uzgodnienia wyłącznie z organem określonym w art. 57, tj. w tym przypadku z Regionalnym Dyrektorem Ochrony Środowiska w Lublinie.

Wobec powyższego wniosek pozostaje bez rozpoznania.

Lokalny program rewitalizacji podlega uzgodnieniu z państwowym wojewódzkim inspektorem sanitarnym w trybie art. 17 ust.2 pkt. 4 lit. a ustawy z dnia 9 października 2015r. *o rewitalizacji* (Dz. U. z 2015r. poz. 1777).

Otrzymuje:

1. Adresat + zwrot załączonego do wniosku projektu dokumentu
2. NZ a/a

LUBELSKI PAŃSTWOWY WOJEWÓDZKI
INSPEKTOR SANITARNY
w Lublinie
[Handwritten signature]
Iryniia Nikiel



REGIONALNY DYREKTOR
OCHRONY ŚRODOWISKA
W LUBLINIE
WOOŚ.410.34.2017.MH

Przyjęty ENP

Lublin, 21 marca 2017 r.



Burmistrz Miasta Łuków
ul. J. Piłsudskiego 17
21-400 Łuków

Odpowiadając na pismo Burmistrza Miasta Łuków znak: GNP.042.22.2016 z dnia 07.03.2017 r. (wpłynęło 13.03.2017 r.) z prośbą na podstawie art. 48 ustawy z dnia 3 października 2008 r. o udostępnianiu informacji o środowisku i jego ochronie, udziale społeczeństwa w ochronie środowiska oraz ocenach oddziaływania na środowisko (tj. Dz.U. z 2016 r., poz. 353 ze zm.) o uzgodnienie odstąpienia od przeprowadzenia strategicznej oceny oddziaływania na środowisko dla projektu **Lokalnego Programu Rewitalizacji Miasta Łuków na lata 2017-2022** oraz w nawiązaniu do pisma znak: GNP.042.23.2016 z dnia 21.03.2017 r., Regionalny Dyrektor Ochrony Środowiska w Lublinie uprzejmie informuję, że:

Przeprowadzenia strategicznej oceny oddziaływania na środowisko, na podstawie art. 46 pkt. 2 ustawy z dnia 3 października 2008 r. o udostępnianiu informacji o środowisku i jego ochronie, udziale społeczeństwa w ochronie środowiska oraz ocenach oddziaływania na środowisko (tj. Dz.U. z 2016 r., poz. 353 ze zm.) wymagają m.in. projekty polityk, strategii, planów lub programów w dziedzinie przemysłu, energetyki, transportu, telekomunikacji, gospodarki wodnej, gospodarki odpadami, leśnictwa, rolnictwa, rybołówstwa, turystyki i wykorzystywania terenu, opracowywane lub przyjmowane przez organy administracji, wyznaczające ramy dla późniejszej realizacji przedsięwzięć mogących znacząco oddziaływać na środowisko.

Na podstawie analizy przedłożonego projektu Lokalnego Programu Rewitalizacji Miasta Łuków na lata 2017-2022 stwierdzono, że nie jest on dokumentem planistycznym, o których mowa w art. 46 pkt 1, ani dokumentem sektorowym, które zostały wymienione w art. 46 pkt 2 ustawy ooś. Zatem w stosunku do projektu Lokalnego Programu Rewitalizacji Miasta Łuków na lata 2017-2022 należy rozpatrzyć potrzebę przeprowadzenia strategicznej oceny oddziaływania na środowisko w trybie art. 47 ustawy z dnia 3 października 2008 r. o udostępnianiu informacji o środowisku i jego ochronie, udziale społeczeństwa w ochronie środowiska oraz ocenach oddziaływania na środowisko (tj. Dz.U. z 2016 r., poz. 353 ze zm.).

Przeprowadzenia strategicznej oceny oddziaływania na środowisko, na podstawie art. 47 ustawy ooś jest wymagane także w przypadku projektów dokumentów, innych niż wymienione w art. 46, jeżeli w uzgodnieniu z właściwym organem, o którym mowa w art. 57, organ opracowujący projekt dokumentu stwierdzi, że wyznaczają one ramy dla późniejszej

realizacji przedsięwzięć mogących znacząco oddziaływać na środowisko lub że realizacja postanowień tych dokumentów może spowodować znaczące oddziaływanie na środowisko.

Przy stwierdzeniu konieczności przeprowadzenia ooś, o którym mowa w art. 47 bierze się pod uwagę uwarunkowania wymienione w art. 49 ww. ustawy.

Na podstawie wielokryterialnej analizy wskaźnikowej został wyznaczony obszar zdegradowany, z którego wydzielono dwa obszary rewitalizacji. I podobszar obejmuje ulice: Żelechowska, Patoki, Kleeberga, Zbożowa, Sochacz, Łapiguz, Strzelnicza, Oplotki, Poważe, Nadrzeczna, Wiatraki, Zimna Woda, Leśna, Turystyczna, Wypoczynkowa. II podobszar obejmuje ulice: Farfak, Źródłana, Bartnia, Rurowa, Sosnowa, Tartaczna, Okrzei, Bronisława Kondrackiego. Łącznie obszar rewitalizacji zajmuje powierzchnię 12,1 km².

Celem strategicznym LPR jest poprawa jakości życia mieszkańców oraz przeciwdziałanie marginalizacji zdegradowanego społecznie, ekonomicznie i przestrzennie obszaru rewitalizacji miasta Łuków. Dla dwóch wydzielonych podobszarów rewitalizacji wskazano cele operacyjne, tj. zwiększenie aktywności społecznej, kulturowej i sportowej mieszkańców obszaru rewitalizacji, zwiększenie jakości przestrzeni publicznej, służącej zaspokojeniu potrzeb mieszkańców obszaru rewitalizacji, popularyzacja lokalnego dziedzictwa historycznego i krajobrazowego, w obrębie których wskazano kierunki działań. W projekcie LPR zamieszczono również listę planowanych podstawowych i uzupełniających projektów i przedsięwzięć rewitalizacyjnych – karty 46 projektów, o charakterze inwestycyjnym i nieinwestycyjnym. Wśród zadań inwestycyjnych wskazano projekty: rewitalizacja zbiornika wodnego (1), odnowa zdegradowanej przestrzeni miejskiej prowadząca do rozwiązania zdiagnozowanych problemów społecznych (2), utworzenie Multimedialnego Muzeum Amonitów (3), modernizacja instalacji oświetlenia ulicznego w Łukowie na energooszczędne (4), termomodernizacja budynków użyteczności publicznej (5), strzelnica sportowa (6). W przedłożonych dokumentach stwierdzono, że zdania realizowane w ramach projektów 1 i 2 dotyczące rewitalizacji zbiornika wodnego oraz odnowy zdegradowanej przestrzeni miejskiej zostały zaopiniowane na etapie oceny oddziaływania na środowisko przedsięwzięć przez RDOŚ w Lublinie pismem znak: WOOŚ.4240.182.2016.MG z dnia 17.11.2016 r., w którym stwierdzono brak potrzeby przeprowadzania ooś dla ww. przedsięwzięć. W przedłożonym piśmie znak: GNP.042.23.2016 z dnia 21.03.2017 r. stwierdzono, że pozostałe projekty nie będą stanowiły przedsięwzięć w rozumieniu Rozporządzenia Rady Ministrów w sprawie przedsięwzięć mogących znacząco oddziaływać na środowisko (Dz.U. z 2016 r. poz. 71). W ramach projektu Multimedialne Muzeum Amonitów planowana jest budowa budynku o powierzchni 1000 m² w technologii pasywnej. Natomiast projekt – Strzelnica sportowa obejmuje modernizację istniejącej obiektu. Dla tej inwestycji została sporządzona dokumentacja projektów oraz wydano prawomocne pozwolenie na budowę.

W związku z powyższym, biorąc pod uwagę fakt, że projekty, w ramach których będą realizowane przedsięwzięcia mogące znacząco oddziaływać na środowisko były już poddane ocenie na etapie ooś, a pozostałe projekty nie zawierają przedsięwzięć w rozumieniu ww. rozporządzenia, stwierdzono, że projekt **Lokalnego Programu Rewitalizacji Miasta Łuków na lata 2017-2022 nie wyznacza ram dla późniejszej realizacji przedsięwzięć mogących znacząco oddziaływać na środowisko.**

W załączonej analizie uwarunkowań stwierdzono, że ewentualne uciążliwości, jakie mogą wystąpić w związku z realizacją projektów, będą związane z etapem prowadzenia robót budowlanych. Oddziaływania te będą miały charakter krótkotrwały, bezpośrednio związane z prowadzonymi pracami. Docelowo LPR poprzez uporządkowanie i modernizację


terenów zielonych wpłynie na poprawę jakości powietrza, ograniczenie hałasu, poprawę estetyki krajobrazu, co pośrednio wpłynie korzystnie na warunki życia mieszkańców.

Na terenie miasta Łuków występuje obszar Natura 2000 Lasy Łukowskie PLB060010 oraz Łukowski Obszar Chronionego Krajobrazu. Część projektów ujętych w LPR będzie realizowana w obrębie ww. obszarów chronionych. W załączonym uzasadnieniu do wniosku stwierdzono, że nie przewiduje się wystąpienia znacząco negatywnego oddziaływania na przedmiot ochrony ww. obszarów chronionych, w tym także na spójność oraz integralność sieci Natura 2000.

Na podstawie przeprowadzonej analizy załączonych dokumentów, biorąc pod uwagę uwarunkowania, o których mowa w art. 49 ustawy z dnia 3 października 2008 r. o udostępnianiu informacji o środowisku i jego ochronie, udziale społeczeństwa w ochronie środowiska oraz ocenach oddziaływania na środowisko (Dz. U. z 2016 r. poz. 353 ze zm.), Regionalny Dyrektor Ochrony Środowiska w Lublinie stwierdził, że dla projektu **Lokalnego Programu Rewitalizacji Miasta Łuków na lata 2017-2022** nie ma zastosowania art. 47 ww. ustawy dotyczący konieczności przeprowadzenia strategicznej oceny oddziaływania na środowisko.

Otrzymują:

- ① Burmistrz Miasta Łuków
2. a/a.


Zastępca Regionalnego Dyrektora
Ochrony Środowiska w Lublinie
Dr Jerzy Kozłowski
Zastępca Regionalnego Dyrektora
Ochrony Środowiska w Lublinie