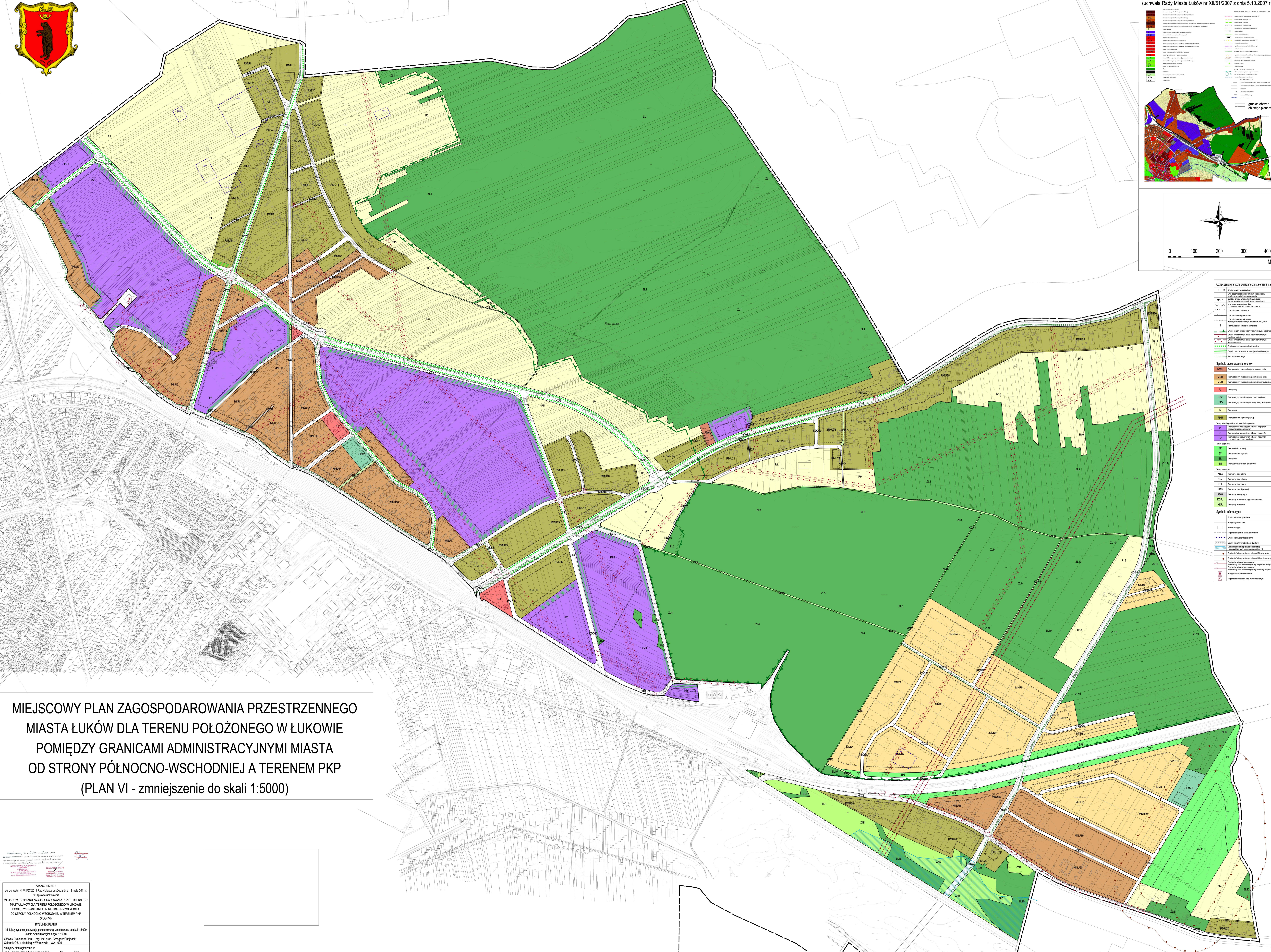
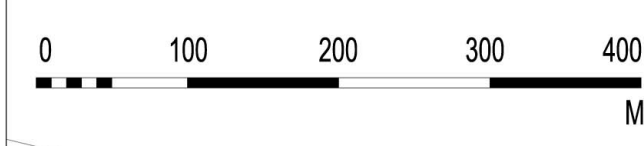

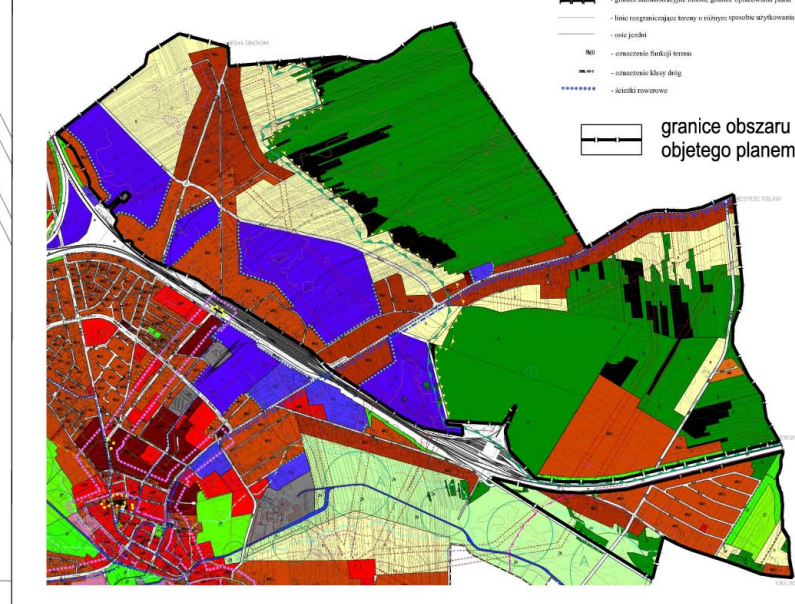


WYRYS ZE STUDIUM UWARUNKOWAŃ I KIERUNKÓW ZAGOSPODAROWANIA PRZESTRZENNEGO MIASTA ŁUKÓW (uchwała Rady Miasta Łuków nr XIII/51/2007 z dnia 5.10.2007 r.)



Opis oznaczeń graficznych związane z ustaleniami planu

Symbole pozostawienia brzońki

Symbole informacyjne

MIEJSCOWY PLAN ZAGOSPODAROWANIA PRZESTRZENNEGO MIASTA ŁUKÓW DLA TERENU POŁOŻONEGO W ŁUKOWIE POMIĘDZY GRANICAMI ADMINISTRACYJNYMI MIASTA OD STRONY PÓŁNOCNO-WSCHODNIEJ A TERENEM PKP (PLAN VI - zmniejszenie do skali 1:5000)

ZAJACZNIK NR 1 do Uchwały Nr VIII/2011 Rady Miasta Łuków z dnia 13 maja 2011 r. w sprawie uchwalenia MIEJSCOWEGO PLANU ZAGOSPODAROWANIA PRZESTRZENNEGO MIASTA ŁUKÓW DLA TERENU POŁOŻONEGO W ŁUKOWIE POMIĘDZY GRANICAMI ADMINISTRACYJNYMI MIASTA OD STRONY PÓŁNOCNO-WSCHODNIEJ A TERENEM PKP (PLAN VI) RYSUNEK PLANU

Niniejszy rysunek jest wynikiem opracowania, zmniejszonego do skali 1:5000 (skala rysunku oryginalnego 1:1000)

Opracował: Projektant Planu - mgr inż. arch. Grzegorz Chępczak
Członek DUŻ z siedzibą w Warszawie - WKA-025
Niniejszy plan ogłoszony w Dz. U. Województwa Lubelskiego z dnia ... Nr ... Pz...