

Urząd Marszałkowski Województwa Lubelskiego  
w Lublinie


Lublin, 2024-09-04

22

ulica Artura Grottgera 4 /

Lublin

20-029 Lublin



GMP  
Wzrost  
[Signature]

Wnioski do planu ogólnego miasta Łuków

## ZAŁĄCZNIKI

skan 2024-09-03 13-40-35-204 0001.pdf

skan 2024-09-03 13-40-35-204 0001.pdf.xades

## Dane dotyczące podpisu:

Dokument został podpisany - aby go zweryfikować należy użyć oprogramowania do weryfikacji podpisu

Lista podpisanych elementów (referencji):

referencja ID-33f2d0ab-7a4b-4864-8f98-00479ba5bc33 :

referencja ID-390a6c26-45e5-428d-9e03-ec3740d76d40 : #ID-bf72c2fa-c464-4952-8641-2c61e679ddd8



## Zarząd Województwa Lubelskiego

SR-IV.7637.2.29.2024.DMW

Lublin, dnia 27 sierpnia 2024 r.

**Pan**  
**Piotr Płudowski**  
**Burmistrz Miasta Łuków**

dotyczy: przekazania wniosków do planu ogólnego miasta Łuków –  
pismo Burmistrza Miasta Łuków z dnia 14.08.2024 r., znak:  
GNP.672.1.2024, doręczone w dniu 16.08.2024 r.

Na podstawie art. 23 ustawy z dnia 27 marca 2003 r. o planowaniu i zagospodarowaniu przestrzennym (Dz. U. z 2024 r. poz. 1130, z późn. zm.) Zarząd Województwa Lubelskiego składa wnioski wynikające z ustaleń Planu Zagospodarowania Przestrzennego Województwa Lubelskiego (PZPWL) przyjętego uchwałą Nr XI/162/2015 Sejmiku Województwa Lubelskiego z dnia 30 października 2015 r. i ogłoszonego w Dzienniku Urzędowym Województwa Lubelskiego dnia 29 grudnia 2015 r., poz. 5441.

PZPWL określa ustalenia właściwe do uwzględnienia przy wyznaczaniu stref planistycznych, o których mowa w art. 13c, ust 2 ustawy o planowaniu i zagospodarowaniu przestrzennym. Ustalenia te obejmują:

- w wymiarze ogólnym: **zasady ogólne i szczegółowe** (rozdz. VI.1) - określające warunki kształtowania zagospodarowania struktur funkcjonalno-przestrzennych województwa, **kierunki działań** (rozdz. VI.3) - stanowiące katalog skoordynowanych (usystematyzowanych) przedsięwzięć (działań) zapewniających lub sprzyjających realizacji celów rozwojowych sfer zagospodarowania i obszarów funkcjonalnych;
- w wymiarze szczegółowym: **przestrzenne warunki realizacji regionalnej polityki rozwoju** (rozdz. VI.3) – określające sposób realizacji oraz miejsce lokalizacji lub preferencje dla lokalizacji działania w przestrzeni, **inwestycje celu publicznego o znaczeniu ponadlokalnym** (rozdz. VIII).

W strukturze funkcjonalno-przestrzennej województwa lubelskiego (rozdz. VI.2, rys. 4) miasto Łuków, stanowiące ośrodek lokalny rekomendowany do wzmacniania funkcji subregionalnych, położone jest w obszarze rozwoju i koncentracji funkcji



550

LAT  
WOJEWÓDZTWA  
LUBELSKIEGO

1474



2024

Zarząd Województwa Lubelskiego  
20-029 Lublin, ul. Artura Grottgera 4  
tel. 81 44 16 600, fax 81 44 16 602  
[www.lubelskie.pl](http://www.lubelskie.pl)

społeczno-gospodarczych oraz wzmacniania powiązań komunikacyjnych. W związku z tym przyjmuje się zasadę nadrzędności działań służących utrzymaniu i wzmacnianiu ich funkcji podstawowych (wiodących) oraz preferencje rozwojowe, tj.:

- 1) intensywny rozwój społeczno-gospodarczy z zapewnieniem prawidłowego funkcjonowania lokalnych systemów przyrodniczych decydujących o jakości przestrzeni zamieszkania,
- 2) rozwój infrastruktury transportowej zapewniającej sprawność powiązań komunikacyjnych, minimalizującej zagrożenia bezpieczeństwa publicznego oraz kolizje z elementami regionalnej sieci ekologicznej.

Miasto Łuków położone jest w miejskim obszarze funkcjonalnym ośrodka lokalnego rekomendowanego do wzmacniania funkcji subregionalnych oraz w obszarze gospodarki hodowlanej o znaczeniu regionalnym (rozdz. VII.2, rys. 20). Dla obszarów tych, jako wiodące kierunki zagospodarowania PZPWL wskazuje:

- 1) realizację układów obwodnicowych,
- 2) rozwój i integrację transportu publicznego,
- 3) usprawnienie i integrację systemów gospodarki komunalnej,
- 4) rozwój bazy przetwórstwa rolno-spożywczego;
- 5) rozwój usług obsługi rolnictwa;
- 6) produkcję biomasy dla celów energetycznych;
- 7) gospodarkę hodowlaną.

W wykazie inwestycji celu publicznego o znaczeniu ponadlokalnym umieszczonych w PZPWL (rozdz. VIII) oraz aktualnie obowiązujących dokumentach przyjętych odpowiednio przez Sejm Rzeczypospolitej Polskiej, Radę Ministrów, właściwego ministra, Sejmik Województwa Lubelskiego lub Zarząd Województwa Lubelskiego, w obszarze miasta Łuków wskazuje się:


- 1) rozbudowę drogi wojewódzkiej Nr 806 Łuków - Międzyrzec Podlaski na odcinku od km 0+080 do km 1+600 oraz do km 19+470 o dł. 9,990 km (okres realizacji 2021-2027) - zadanie inwestycyjne wynikające z Planu rozwoju sieci dróg wojewódzkich Województwa Lubelskiego na lata 2021 – 2030, przyjętego Uchwałą Nr CCLXIX/4739/2021 Zarządu Województwa Lubelskiego z dnia 8 czerwca 2021 r. zmieniającą uchwałę w sprawie przyjęcia do realizacji „Planu rozwoju sieci dróg wojewódzkich Województwa Lubelskiego na lata 2012-2020”;
- 2) przebudowę drogi krajowej nr 63, w tym budowę obwodnicy Łukowa w ciągu dróg krajowych nr 63 i 76 – zadanie inwestycyjne umieszczone w Programie Budowy 100 Obwodnic na lata 2020-2030, uwzględnione w Planie Zagospodarowania Przestrzennego Województwa Lubelskiego (rozdz. VI);
- 3) modernizację (przebudowę) dworca kolejowego w Łukowie – zadanie inwestycyjne umieszczone w Programie inwestycji dworcowych na lata 2016-2023;

- 4) modernizację linii kolejowej Nr 2/E20, C-E20 Warszawa - Terespol - granica państwa z dostosowaniem do prędkości 141-160 km/h. Inwestycja w realizacji w ramach projektów pn.:
  - „Modernizacja linii kolejowej E 20 na odcinku Siedlce - Terespol, etap III (prace przygotowawcze)”,
  - „Modernizacja linii kolejowej E 20/C–E 20 na odcinku Siedlce - Terespol, etap II (planowane zakończenie – 2023 rok)”,zadania inwestycyjne wpisujące się w cele i kierunki interwencji Strategii Zrównoważonego Rozwoju Transportu do 2030 r., umieszczone w aktualizacji Krajowego Programu Kolejowego do roku 2023, uwzględnione w Kontrakcie Terytorialnym dla Województwa Lubelskiego;
- 5) prace na linii kolejowej C–E20 na odcinku Skierniewice – Pilawa – Łuków (rozbudowa) - zadanie inwestycyjne wpisujące się w cele i kierunki interwencji Strategii Rozwoju Transportu do 2030 r., umieszczone w Krajowym Programie Kolejowym do 2023 roku oraz w dokumencie PKP POLSKIE LINIE KOLEJOWE S.A. – zamierzenia inwestycyjne na lata 2021-2030 z perspektywą do 2040 roku, uwzględnione w Kontrakcie Terytorialnym dla Województwa Lubelskiego;
- 6) prace na linii kolejowej nr 30 Łuków – Lublin Północny wraz z elektryfikacją (rozbudowa) - zadanie inwestycyjne wpisujące się w cele i kierunki interwencji Strategii Rozwoju Transportu do 2030 r., uwzględnione w dokumencie PKP POLSKIE LINIE KOLEJOWE S.A. – zamierzenia inwestycyjne na lata 2021-2030 z perspektywą do 2040 roku;
- 7) elektryfikację linii kolejowej nr 30 Łuków – Lublin (przebudowa) - zadanie inwestycyjne wpisujące się w cele i kierunki interwencji Strategii Rozwoju Transportu do 2030 r., uwzględnione w dokumencie PKP POLSKIE LINIE KOLEJOWE S.A. – zamierzenia inwestycyjne na lata 2021-2030 z perspektywą do 2040 roku, w Programie Uzupełniania Lokalnej i Regionalnej Infrastruktury Kolejowej – Kolej + do 2028 roku oraz w Wieloletniej Prognozie Finansowej Województwa Lubelskiego;
- 8) prace na linii nr 26 Łuków – Radom na odcinku Łuków Łapiguz – Dęblin - zadanie inwestycyjne wpisujące się w cele i kierunki interwencji Strategii Rozwoju Transportu do 2030 r., umieszczone w Krajowym Programie Kolejowym do 2023 roku oraz uwzględnione w dokumencie PKP POLSKIE LINIE KOLEJOWE S.A. – zamierzenia inwestycyjne na lata 2021-2030 z perspektywą do 2040 roku;
- 9) budowę składowiska odpadów innych niż niebezpieczne i obojętne – zadanie inwestycyjne uwzględnione w Planie Gospodarki Odpadami dla województwa lubelskiego 2028;
- 10) budowę i modernizację sieci kanalizacyjnych – zadanie inwestycyjne umieszczone w Krajowym Programie Oczyszczania Ścieków Komunalnych (VI aktualizacja).

W odniesieniu do krajobrazów priorytetowych, o których mowa w art. 13b pkt. 5 ustawy o planowaniu i zagospodarowaniu przestrzennym informuję, że zgodnie


z art. 38 ustawy z dnia 27 marca 2003 r. o planowaniu i zagospodarowaniu przestrzennym (Dz. U. z 2024 r. poz. 1130, z późn. zm.) Zarząd Województwa Lubelskiego przystąpił do sporządzenia Audytu krajobrazowego województwa lubelskiego. Ze względu na trwające prace, nie wskazuje się wniosków z Audytu do projektów planów ogólnych miast i gmin.

Członek Zarządu



Jarosław Kwasek

Marszałek Województwa



Jarosław Stawiarski

## Urzędowe Poświadczenie Przedłożenia

Identyfikator Poświadczenia: ePUAP-UPP140683725

### Adresat dokumentu, którego dotyczy poświadczenie

Nazwa adresata dokumentu: URZĄD MIASTA ŁUKÓW

Identyfikator adresata: umlukow

Rodzaj identyfikatora adresata: ePUAP-ID

### Nadawca dokumentu, którego dotyczy poświadczenie

Nazwa nadawcy: URZĄD MARSZAŁKOWSKI WOJEWÓDZTWA LUBELSKIEGO W LUBLINIE

Identyfikator nadawcy: umwlwl

Rodzaj identyfikatora nadawcy: ePUAP-ID

### Dane poświadczenia

Data doręczenia: 2024-09-04T12:06:23.878

Data wytworzenia poświadczenia: 2024-09-04T12:06:23.878

Identyfikator dokumentu, którego dotyczy poświadczenie: DOK199085894

### Dane uzupełniające (opcjonalne)

Rodzaj informacji uzupełniającej: Źródło

Wartość informacji uzupełniającej: Poświadczenie wystawione przez platformę ePUAP

Rodzaj informacji uzupełniającej: Identyfikator ePUAP dokumentu

Wartość informacji uzupełniającej: 199085894

Rodzaj informacji uzupełniającej: Informacja

Wartość informacji uzupełniającej: Zgodnie z art. 39<sup>1</sup> par. 1 k.p.a., w związku z art. 158 ust. 1 ustawy o doręczeniach elektronicznych, pisma powiązane z przedłożonym dokumentem będą przesyłane za pomocą środków komunikacji elektronicznej.

Rodzaj informacji uzupełniającej: Pouczenie

Wartość informacji uzupełniającej: Zgodnie z art. 39<sup>1</sup> par. 1d k.p.a., w związku z art. 158 ust. 1 ustawy o doręczeniach elektronicznych, istnieje możliwość rezygnacji z doręczania pism za pomocą środków komunikacji elektronicznej.

### Dane dotyczące podpisu

Poświadczenie zostało podpisane - aby je zweryfikować należy użyć oprogramowania do weryfikacji podpisu

Lista podpisanych elementów (referencji):

referencja ID-8ed1b31b9f81d992e8b74b0f1bc45739 :

referencja ID-a211977c069c96eb00d63ddc607ac320 : dokument.xml

referencja : #xades-id-90ea25af84a16349005efaa365f33627